



Kongsberg kommune

Postboks 115  
3602 KONGSBERG



**Reguleringsplan 259 Skrubbmoen Nord, gnr 118 / bnr 1, Kongsberg kommune. Tilutt. Kulturminneregistreringer utført.**

Ovennevnte planområde er nå befart og maskinelt flateavdekket. Sjaktene 1-6 har en bredde på ca. 3.0 meter og en samlet lengde på ca. 220 meter. Dette gir et avdekket areal på ca. 660 m<sup>2</sup> (vedlegg 1).

To groper ble funnet nordvest i planområdet. Disse er gitt betegnelsen X1 i vedleggene. Grop 1 er sirkulær i form og har tilnærmedesvis flat bunn. Den har ikke voll. Prøvestikking viste at den ikke er kullholdig, men kun består av gulgrå, steinfri sand. Diameteren på gropa er ca. 1.40 meter og dybden er ca. 0.25 meter. 5 meter nord- nordvest for denne ligger grop 2. Denne er oval i form og som grop 1 har den ikke voll og består av samme type sand. Gropas lengde, nord- nordvest / øst- sørøst er ca. 1.10 meter og bredde er ca. 0.70 meter. Dybden er ca. 0.15 meter. Gropenes alder og funksjon er usikker.

Da det ikke ble funnet kulturminner fra forhistorisk tid, har vi ingen merknader til reguleringsplanen. Vi vil igjen gjøre oppmerksom på at dersom det under anleggsarbeidet skulle dukke opp automatisk fredete kulturminner, må arbeidet straks stanses og kulturavdelingen i fylkeskommunen varsles jf. kulturminneloven § 8.2

Det er brukt i alt 15 arbeidstimer à kr 450,- i forbindelse med kulturminneregistreringene. Faktura på kr 6750,- blir sendt fra regnskapsseksjonen snarest.

Med hilsen

Sigurd Fjose e f  
seksjonsleder

  
Geir Noddeland Dyrnæs  
arkeolog

Vedlegg:

- 1 Øk- blad CD 038 5-2 m/ plangrense, sjakter og X1
- 2 Illustrasjon X1
- 3 Registreringsskjema for X1

POST ADRESSERES TIL AVDELINGEN - IKKE TIL ENKELTPERSONER

Postadresse  
BUSKERUD FYLKESKOMMUNE  
Fylkeshuset  
N-3020 Drammen

Besøksadresse  
Hauges gate 89  
E-postadresse  
Postmottak@bfk.no

Telefon  
32 80 85 00

Telefaks  
32808676

Bankkonto  
2200.07.13523  
Foretaksregisteret  
NO 964 951 373

Vår dato  
18.05.2001

Vår referanse  
99/00896-116

---

Kopi til:

Fylkesrevisor  
Kari Wøien, her  
Kulturavdelingen, her  
Kopi med vedlegg til:  
Universitetet i Oslo UKM    Pb 6762 St. Olavs plass, 0164 OSLO



(GOMSRUD)

538

Vedlegg 1 / Tilhører  
Sak: 01/6456-1

VEDLEGG 1 AV 3

ØK-13690: CD 038-S-2

Y-57 600  
X 182 4

539

6611

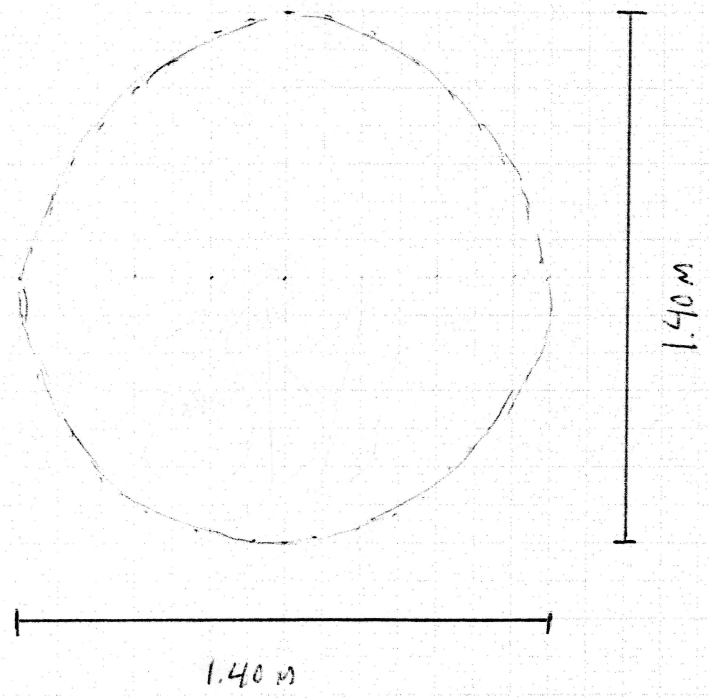

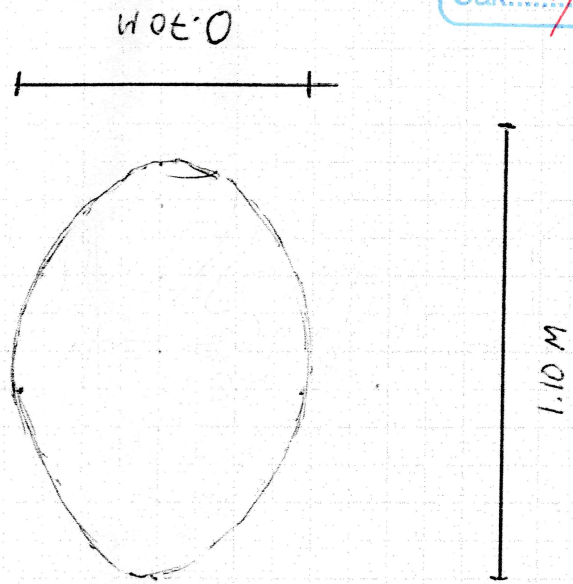
6610  
(SÅTVEDT)





VEDLEGG 2 av 3

Vedlegg 2 / Tilhører  
Sak: 01/6456-1





FYLKE: BUSKERUD KOMMUNE: KONGSBERG FORNMINNENR: \_\_\_\_\_

GNR/GARD: 118

BNR/BRUK: 1

FLYFOTO: \_\_\_\_\_ R/X-NR: X1 LOKALITET: SKRUBDMOEN NORD

ØK-KART: CD 038-5-2 M711: \_\_\_\_\_ HOH: 155

FORNMINNETS ART:	<u>GRUP</u>	ANT: <u>2</u>	ALDER: <u>UVISS/NT</u>
_____	_____	_____	_____
_____	_____	_____	_____
_____	_____	_____	_____

EIER/ADR: \_\_\_\_\_

REG AV: GEIR NODDEGARD DYRWÆS 15.05.07.

KONTR AV: \_\_\_\_\_

TERR ART, UTSIKT: \_\_\_\_\_ FORNMINNEBESKRIVELSE: 2 STA. GRUPER

FLATT - DYRKET/BEITEMARK.

SKOG I ØST, JORD I VØGS. ① TILNÆRMELSEMS SIKKUNEN

FLATT UTJUN MOT N, V ØS. GRUP. FLATTUNNET OG

UTEN VOLL, DIAMETER: 1.40M

DYDDE 0.25 M. IKKE KULL,

KUN GULLRÅ SAND

② 5 M NNØ FOR GRUP 1:

GRUP UTEN VOLL, OVAL I FORM

FLATT I BUNN. IKKE KULL, KUN

GULLRÅ SAND. LENGDE NNØ-ØSØ: 1.10M

BREDDDE: 0.70 M. DYDDE: 0.15 M.

ORIENT OPPGAVE: 70 M RETT Ø

FOR FL. 87, 125 M UNØ

FOR NU-HØRNER AV 118/8

(HEIMVERNSSØKER)

ART, UTSTREKNING: \_\_\_\_\_  
GRUPENS ALDER OG FUNKSJON  
ER USIKKER