



Prevista AS

Postboks 554
3605 KONGSBERG

KULTURHISTORISK MUSEUM Universitetet i Oslo	
Saksb. 6160	Kopi 07 JUNI 2005
Ark.: 0604-42	
Saksnr. 05/11902	Dok.nr.: 1


Seterknatten på Skrim , gnr 42 bnr 5 - Kongsberg - Varsel om reguleringsplan - Rapport fra kulturminneregistrering


Ovennevnte planområde er nå arkeologisk registrert. Det ble ikke funnet automatisk fredete kulturminner. Vi har derfor ingen merknader til planen.

Vi minner likevel om at dersom det framkommer automatisk fredete kulturminner i forbindelse med anleggsarbeid eller annen virksomhet i planområdet, må arbeidet straks stanses og utviklingsavdelingen i fylkeskommunen varsles, jmf. kulturminneloven §8, 2.

I forbindelse med registreringen ble det totalt brukt 9 arbeidstimer, inkl. kjøring, for- og etterarbeid. Faktura på til sammen kr 5.220,- (9 timer a kr 580,-) vil bli sendt fra regnskapsseksjonen snarest.

Med hilsen


Inger Liv Gøytj Lund e f
kulturvernleder


Else Høyer Tangen
saksbehandler

Vedlegg:

1 Arkeologisk rapport

Kopi til:

BUSKERUD Kommunerevisjon IKS
Fylkesmannen i Buskerud
Kongsberg kommune

Kulturhistorisk museum, Universitetet i Oslo

Postboks 4197, 3005 DRAMMEN
Postboks 1604, 3007 DRAMMEN
Postboks 115, 3602 KONGSBERG
Postboks 6762 St.Olavspl., 0130 OSLO

Lisbeth Kaas Ambrosen Utviklingsavdelingen

POST ADRESSERES TIL AVDELINGEN - IKKE TIL ENKELTPERSONER

Postadresse
BUSKERUD FYLKESKOMMUNE
Fylkeshuset
N-3020 Drammen

Besøksadresse
Hauges gate 89
E-postadresse
Postmottak@bfk.no

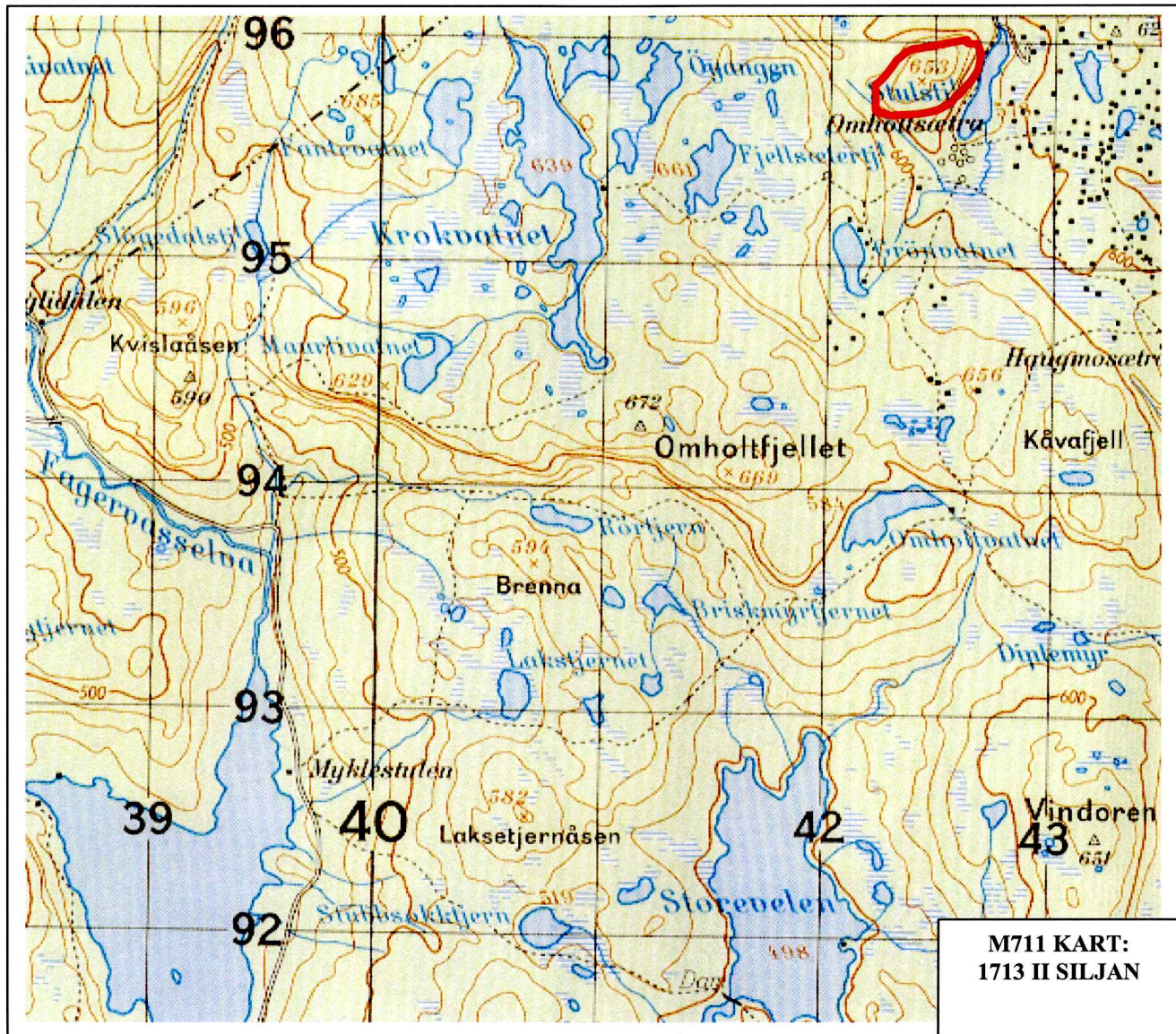
Telefon
32 80 85 00
Internett
www.bfk.no

Telefaks
32808676

Bankkonto
2200.07.13523
Foretaksregister
NO 964 951 373

**RAPPORT FRA ARKEOLOGISK REGISTRERING AV OMRÅDENE
SETERKNATTEN OG MIDDAGSLIA PÅ SKRIM I KONGSBERG KOMMUNE**

Fylke	Buskerud
Kommune	Kongsberg
Gårdsnr., Gård	42/5 Digerhaugen
Saksnr	05/000254 714
Saken gjelder	Varsel om igangsetting av reguleringsplan på Seterknatten på Skrim , Kongsberg
Kartblad	CE 035-5-1
Utført av	Kjell E Sønsterud, Utviklingsavdelingen, Buskerud fylkeskommune
Utført dato	16.05.05



Formål og bakgrunn for undersøkelsen

I forbindelse med en varsel om regulering av Omholtseterknatten i Kongsberg kommune ble det mandag 16.05.05 foretatt en arkeologisk registrering av planområdet. I tillegg ble det også registrert et område rundt Middagsglia som ligger nær Omholtseterknatten. Formålet med denne registrering var å påvise og avklare forholdet til automatisk fredede kulturminner.

Bemanning og tidsbruk

Undersøkelsen ble utført av Kjell E Sønsterud. Det ble brukt 2 timer til forarbeid, 5 timer til feltundersøkelsen (inkludert kjøretid) og 2 timer til etterarbeid, til sammen 9 timer.

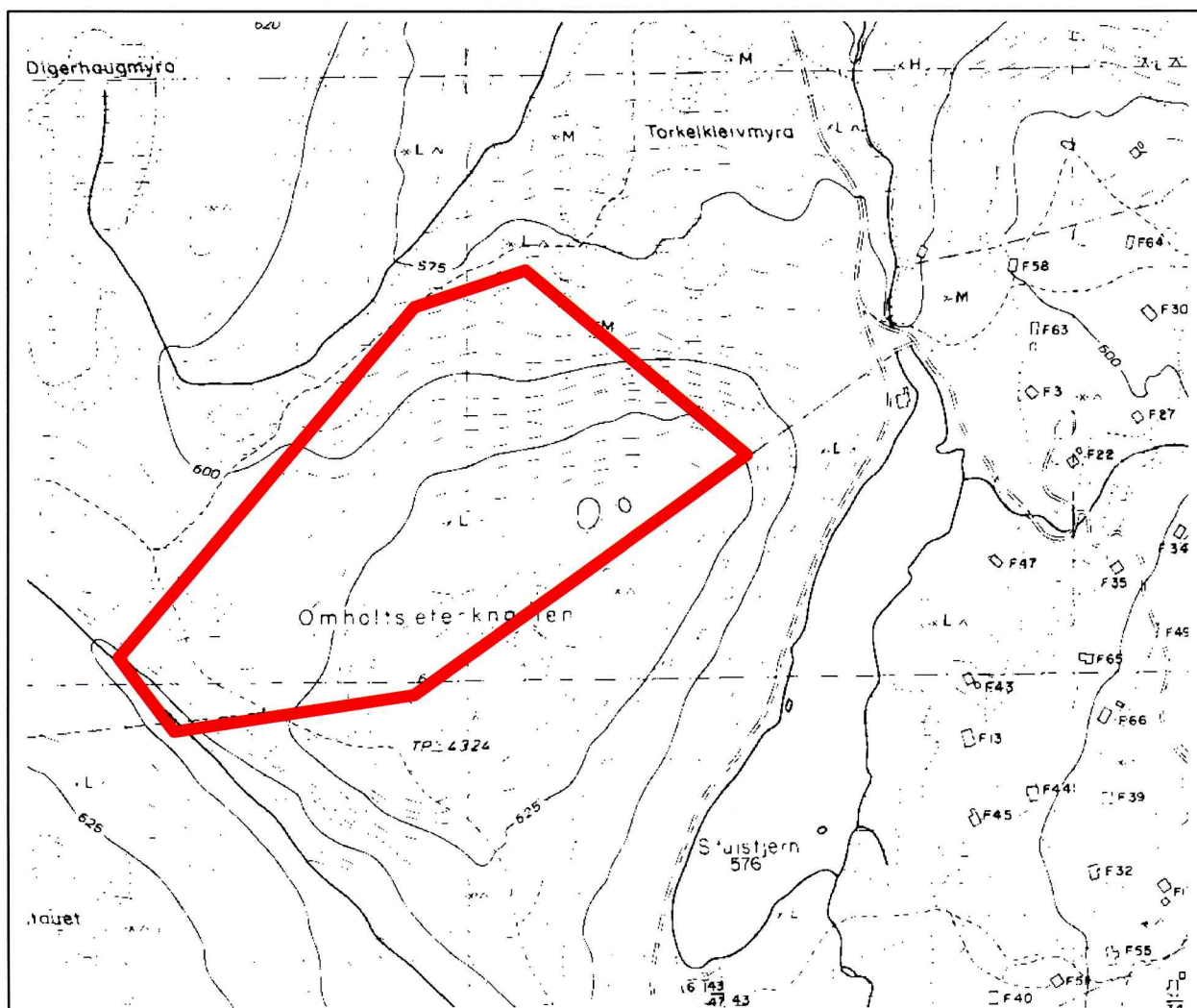
Tidligere arkeologiske registreringer

Det er ikke registrert automatisk fredede kulturminner eller andre typer kulturminner innenfor de aktuelle planområder.

Områdebeskrivelse

Omholtseterknatten fremstår som navnet hentyder som en markant klart avgrenset høyde. På toppen av høyden er terrenget relativt flatt med åpen furuskog og mye fjell i dagen. På vest, øst, nord og sydsiden faller terrenget markant av, stedvis nesten vertikalt. Sidene er bevokst med granskog iblandet løvtrær. Mye stein i dagen og stedvis fuktig markoverflate.

Området rundt middagsglia fremstår delvis som en terrasse i en ellers nordlig hellende skråning og delvis som en markant nordvendt skråning. Områdene er bevokst med til dels åpen bjørkeskog og til dels tett granskog. Mye stein i dagen og fuktig markoverflate.



Registreringer/observasjoner

Det ble ikke gjort funn av automatisk fredede kulturminner eller andre typer kulturminner innenfor planområdene.

Drammen 18.05.05

Kjell E Sønsterud