



Kongsberg kommune
v/ Plan og næring v/ Kirsti Bleken
Postboks 115
3602 KONGSBERG

ARKIV
KOPI

| | |
|--|-------------------|
| UNIVERSITETETS KULTURHISTORISKE MUSEER | |
| Universitetet i Oslo | |
| Saksb. 160 | Kopi 12 DES. 2000 |
| Ark.: 0604 | |
| Saknr. 00/19584 | Dok.nr.: 1 |


Registrerte kulturminner - Labro vassdragsmuseum, Kongsberg kommune.


Vi viser til telefonhenvendelse, og oversender herved kart med avmerking av registrerte kulturminner. Vi beklager at dette ikke har blitt gjort ved tidligere korrespondanse.

Det ble registrert 3 kullmiler fra nyere tid på området (merket X-nr. på kartet), men det ble også registrert en kullgrop fra forhistorisk tid (R-1 på kartet). Det er tidligere kjent en kullgrop innenfor planområdet, som allerede er avmerket på reguleringsplankartet som ble sendt ut sammen med høringen. Det er altså to kullgroper her. Vi minner om at kullgroperne er automatisk fredete kulturminner. Vi ber om at den siste kullgropen også reguleres som spesialområde bevaring, og anbefaler også at kullmilene får den samme beskyttelsen i reguleringsplanen.

Kulturavdelingen har tidligere meldt at vi skal gå over området for å lete etter helleristninger. Vi har i sommer vært i kontakt med Håkon Livland, Lågdalsmuseet, for å opplyse om at vi ville gjennomføre dette i år. Dette arbeidet må gjøres når det er mørkt. Ved å lyse med kunstig lys på skrå over bergflatene, vil eventuelle ristninger oppdages. Arbeidet må gjøres i oppholdsvær, da eventuelle funn må krittet opp og avtegnes på plast (kalkeres). Som kjent har det vært mye nedbør i vårt distrikt i år, og de gangene vi har hatt anledning til å gjøre jobben, har regnet stoppet oss. Vi må derfor igjen utsette dette til neste sommer.

Med hilsen


Sigurd Fjose e f
seksjonsleder

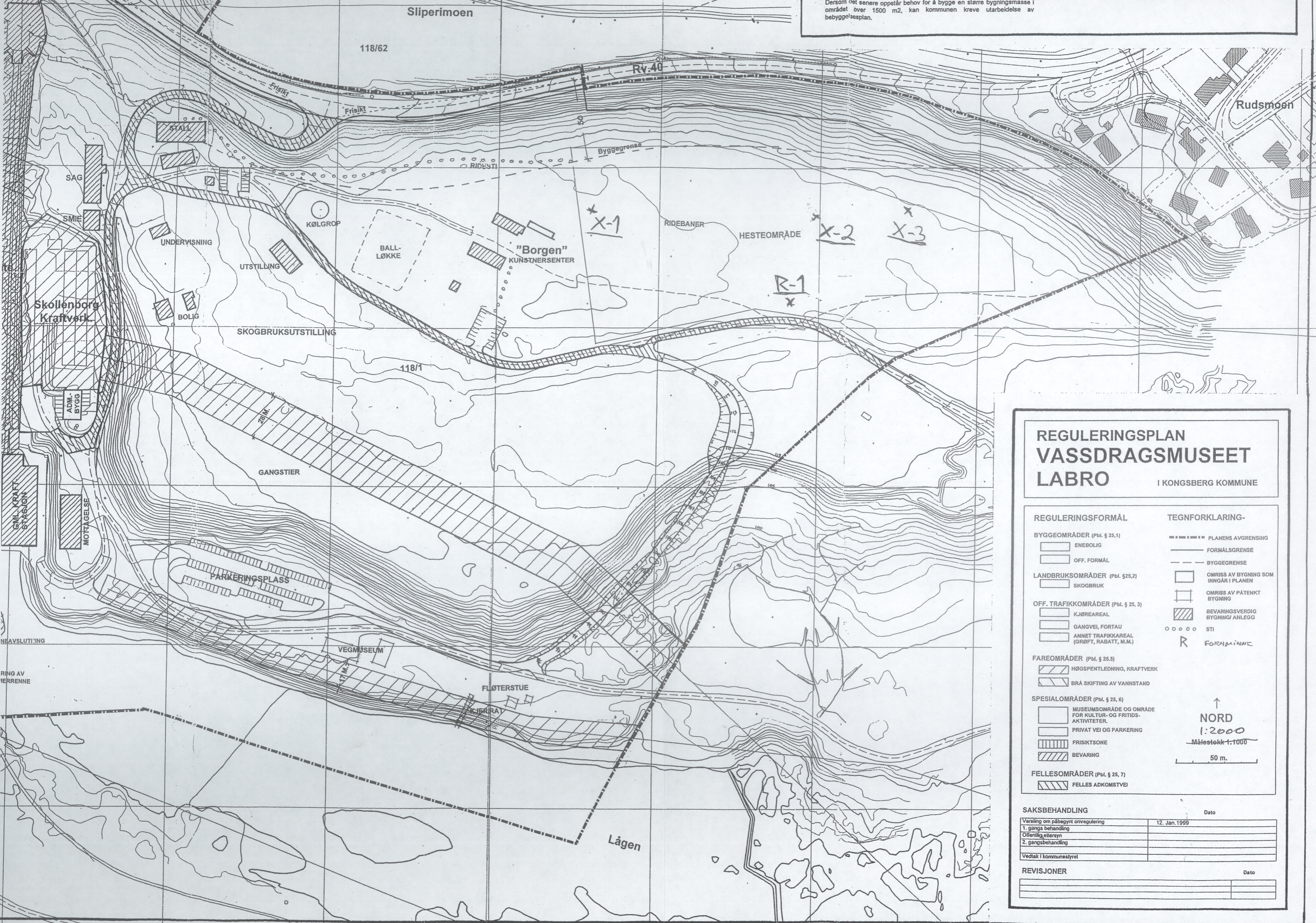

Lars Groseth
arkeolog

Vedlegg:
1 Utsnitt av reg.plankart, 1:2000

Kopi til:
Kulturavdelingen, her

Kopi med vedlegg til:
Lågdalsmuseet, v/Håkon Livland
Tillischbk. 8, 3613 KONGSBERG
Universitetet i Oslo UKM Pb 6762 St. Olavs plass, 0164 OSLO

Dersom det senere oppstår behov for å bygge en større bygningsmasse i området over 1500 m², kan kommunen kreve utarbeidelse av bebyggelsesplan.



REGULERINGSPLAN VASSDRAGSMUSEET LABRO

I KONGSBERG KOMMUNE

| REGULERINGSFORMÅL | TEGNFORKLARING |
|---|---|
| BYGGEOMRÅDER (Pbl. § 25,1) | — — — — — PLANENS AVGRENSING |
| □ ENEBOLIG | — — — — — FORMÅLSGRENSE |
| □ OFF. FORMÅL | - - - - - BYGGEGRENSE |
| LANDBRUKSOMRÅDER (Pbl. § 25,2) | □ OMRISS AV BYGNING SOM INNGÅR I PLANEN |
| □ SKOGBRUK | □ OMRISS AV PÅTENKT BYGNING |
| OFF. TRAFIKKOMRÅDER (Pbl. § 25, 3) | ▨ BEVARINGSVERDIG BYGNING/ ANLEGG |
| □ KJØREAREAL | ○ ○ ○ ○ ○ STI |
| □ GANGVEI, FORTAU | R FORNMINNE |
| □ ANNET TRAFIKKAREAL (GRØFT, RABATT, M.M.) | |
| FAREOMRÅDER (Pbl. § 25,5) | |
| ▨ HØGSPENTLEDNING, KRAFTVERK | |
| ▨ BRÅ SKIFTING AV VANNSTAND | |
| SPELLOMRÅDER (Pbl. § 25, 6) | |
| □ MUSEUMSOMRÅDE OG OMRADE FOR KULTUR- OG FRITIDS-AKTIVITETER. | |
| □ PRIVAT VEI OG PARKERING | |
| ▨ FRISIKTSONE | |
| ▨ BEVARING | |
| FELLESOMRÅDER (Pbl. § 25, 7) | |
| ▨ FELLES ADKOMSTVEI | |

↑
NORD
1:2000
Målestokk 1:1000
50 m.

| SAKSBEHANDLING | | Dato |
|-----------------------------------|--|---------------|
| Varsling om påbegynt omregulering | | 12. Jan. 1999 |
| 1. gangs behandling | | |
| Offentlig ettersyn | | |
| 2. gangsbehandling | | |
| Vedtatt i kommunestyret | | |
| REVISJONER | | Dato |
| | | |
| | | |