



KOP1

## BUSKERUD FYLKESKOMMUNE

3020 Drammen  
Besøksadresse: Hauges gate 89  
Telefon 32 80 85 00

KULTURADMINISTRASJONEN  
KULTURVERN

Telefaks 32808672



Kongsberg kommune  
Plan- og næringstjenesten  
Landbruk og naturforvaltning  
3601 KONGSBERG

Vår dato  
16.07.97

Vår ref.  
97/619-4

Deres ref.  
D. Simenstad

INSTITUTT FOR ARKEOLOGI, KUNSTHISTORIE OG NUMISMATIKK	
Universitetet i Oslo	
Saksb. (oppgis ved alle henv.) Arkivkode: 650.813	Kopi:
JHL	18 JUL 1997
Ark.: 0604	
Saksnr.: 97/5528	Dok. nr.: 1

### MELDING OM PLANLAGT BYGGING AV LANDBRUKSVEI I KONGSBERG KOMMUNE; SANDORTJERNVEIEN

Vi beklager at vi ikke har sendt Dem svar på denne saken tidligere.

Våre arkivundersøkelser viser at det ikke finnes kjente kulturminner fra forhistorisk eller nyere tid innenfor området som blir direkte berørt av veiutbyggingen.

Vi gjør oppmerksom på at det likevel kan være freda kulturminner i området både over og under markoverflaten. Det kan f.eks. være ulike typer fangstanlegg, kullgroper, jernvinneanlegg, boplasser eller gamle veifar som i de fleste tilfeller vil være synlige. Inngrep i marka vil videre kunne avdekke indikatorer på automatisk freda kulturminner under markoverflaten. De vanligste indikatorene i så måte er kullkonsentrasjoner og jernslag.

Dersom det først under arbeidet skulle fremkomme automatisk freda kulturminner, må arbeidet straks stanses i den utstrekning det kan berøre kulturminnet, og fylkeskonservator varsles, jfr. lov om kulturminner av juni 1978 paragraf 8.2.

Med hilsen


Geir Helgen  
fylkeskonservator

Morten B. Histøl  
saksbehandler

Kopi:  Universitetet i Oslo, IAKN  
Riksantikvaren

Saksbehandler: Morten B. Histøl (dir. tlf. 32808737)

ARKIV



BUSKERUD FYLKESKOMMUNE  
3020 Drammen  
Besøksadresse: Hauges gate 89  
Telefon 32 80 85 00  
KULTURADMINISTRASJONEN  
KULTURVERN

Kopi

Kongsberg kommune  
Plan- og næringstjenesten  
Landbruk og naturforvaltning  
Postboks 115  
3601 KONGSBERG

INST. FOR ARKEOLOGI, KUNSTHISTORIE OG NUMISMATIKK	
Universitetet i Oslo	
Saksb.: JHL	Kopi: 17 SEPT 1997
Ark.: 0609	
Saksnr.: 97/5528	Dok. nr.: 2

Telefaks 32808672  
Vår dato 11.09.97  
Vår ref. 97/619-10  
(oppgis ved alle henv.)  
Arkivkode: 650.813.  
Deres ref. D. S.  
Deres dato:

## MELDING OM OMBYGGING AV BILVEI I KONGSBERG KOMMUNE RV. 37 / STORLI

Vi beklager at vi ikke har sendt Dem svar på denne saken tidligere.

Våre arkivundersøkelser viser at det ikke finnes kjente kulturminner fra forhistorisk eller nyere tid innenfor området som blir direkte berørt av veiutbyggingen.

Vi gjør oppmerksom på at det er registrert en slagforekomst i nærheten av der veien vil bygges.


Selv om det ikke er registrert andre freda kulturminner i dette området, kan slike finnes både over og under markoverflaten. Det kan f.eks. være ulike typer fangstanlegg, kullgroper, jernvinneanlegg, boplasser eller gamle veifar som i de fleste tilfeller vil være synlige. Inngrep i marka vil videre kunne avdekke indikatorer på automatisk freda kulturminner under markoverflaten. De vanligste indikatorene i så måte er kullkonsentrasjoner og jernslag.

Dersom det først under arbeidet skulle fremkomme automatisk freda kulturminner, må arbeidet straks stanses i den utstrekning det kan berøre kulturminnet, og fylkeskonservator varsles, jfr. lov om kulturminner av. 9. juni 1978 paragraf 8.2.

Det er ønskelig at det ved melding om skogsveibygging legges ved referanse til riktig ØK-kartblad.

Med hilsen

  
Geir Helgen  
fylkeskonservator

  
Morten B. Histøl  
saksbehandler

Vedlegg Kopi av registrert fornminne og kart som viser funnsted  
Kopi  Universitetet i Oslo, IAKN  
Riksantikvaren

Saksbehandler: Morten B. Histøl (dir. tlf. 32808737)

ARKIV



BUSKERUD FYLKESKOMMUNE  
3020 Drammen  
Besøksadresse: Hauges gate 89  
Telefon 32 80 85 00

KULTURADMINISTRASJONEN  
KULTURVERN

Kongsberg kommune  
Plan- og næringstjenesten  
Landbruk og naturforvaltning  
Postboks 115  
3601 KONGSBERG

INST. FOR ARKEOLOGI, KUNSTHISTORIE OG NUMISMATIKK	
Universitetet i Oslo	
Saksb.: JHL	Kopi:
17 SEPT 1997	
Ark.: 0604	
Saksnr.: 97/5528	Dok. nr.: 3

Telefaks 32808672  
Vår dato 09.09.97  
Deres ref. D. Simenstad  
Vår ref. 97/619-9  
(oppgis ved alle henv.)  
Arkivkode: 650.813.  
Deres dato:

## MELDING OM BYGGING AV LANDBRUKSVEI I KONGSBERG KOMMUNE NAUTLIBAKKANE TRAKTORVEI

Våre arkivundersøkelser viser at det ikke finnes kjente kulturminner fra forhistorisk eller nyere tid innenfor området som blir direkte berørt av veiutbyggingen.

Vi gjør oppmerksom på at det likevel kan være freda kulturminner i området både over og under markoverflaten. Det kan f.eks. være ulike typer fangstanlegg, kullgroper, jernvinneanlegg, boplasser eller gamle veifar som i de fleste tilfeller vil være synlige. Inngrep i marka vil videre kunne avdekke indikatorer på automatisk freda kulturminner under markoverflaten. De vanligste indikatorene i så måte er kullkonsentrasjoner og jernslag.

Dersom det først under arbeidet skulle fremkomme automatisk freda kulturminner, må arbeidet straks stanses i den utstrekning det kan berøre kulturminnet, og fylkeskonservator varsles, jfr. lov om kulturminner av. 9. juni 1978 paragraf 8.2.

Med hilsen

Geir Helgen  
fylkeskonservator

Morten B. Histøl  
saksbehandler

Kopi  Universitetet i Oslo, IAKN  
Riksantikvaren

Saksbehandler: Morten B. Histøl (dir. tlf. 32808737)



Kopi

ARKIV



BUSKERUD FYLKESKOMMUNE  
3020 Drammen  
Besøksadresse: Hauges gate 89  
Telefon 32 80 85 00

KULTURADMINISTRASJONEN  
KULTURVERN

Kongsberg kommune  
Plan- og næringstjenesten  
Landbruk og naturforvaltning  
Postboks 115  
3601 KONGSBERG

INST. FOR ARKEOLOGI, KUNSTHISTORIE OG NUMISMATIKK	
Universitetet i Oslo	
Saksb.:	Kopi:
JHC	17 SEPT 1997
Ark.: 0604	
Saknr.: 97/5528	Dok. nr.: 4

Telefaks 32808672

Vår dato 09.09.97      Vår ref. 97/619-8  
 (oppgis ved alle henv.)  
 Arkivkode: 650.813.

Deres ref. D.Simenstad      Deres dato:

**MELDING OM BYGGING AV TRAKTORVEI I KONGSBERG KOMMUNE  
MÅRLINJA - STATSKOG SØLVVERKET**

Våre arkivundersøkelser viser at det ikke finnes kjente kulturminner fra forhistorisk eller nyere tid innenfor området som blir direkte berørt av veitbyggingen.

Vi gjør oppmerksom på at det likevel kan være freda kulturminner i området både over og under markoverflaten. Det kan f.eks. være ulike typer fangstanlegg, kullgroper, jernvinneanlegg, boplasser eller gamle veifar som i de fleste tilfeller vil være synlige. Inngrep i marka vil videre kunne avdekke indikatorer på automatisk freda kulturminner under markoverflaten. De vanligste indikatorene i så måte er kullkonsentrasjoner og jernslag.

Dersom det først under arbeidet skulle fremkomme automatisk freda kulturminner, må arbeidet straks stanses i den utstrekning det kan berøre kulturminnet, og fylkeskonservator varsles, jfr. lov om kulturminner av. 9. juni 1978 paragraf 8.2.

Med hilsen  
*Geir Helgen*  
Geir Helgen  
fylkeskonservator

*Morten B. Histøl*  
Morten B. Histøl  
saksbehandler

Kopi  Universitetet i Oslo, IAKN  
Riksantikvaren

Saksbehandler: Morten B. Histøl (dir. tlf. 32808737)

Kopi

INST. FOR ARKEOLOGI, KUNSTHISTORIE OG NUMISMATIKK		
Universitetet i Oslo		
Saksb.:	23 SEPT 1997	Kopi:
Ark.:	0609	
Saksnr.:	475528	Dok. nr.:
		5



BUSKERUD FYLKESKOMMUNE  
3020 Drammen  
Besøksadresse: Hauges gate 89  
Telefon 32 80 85 00  
KULTURADMINISTRASJONEN  
KULTURVERN

ARKIV

Kongsberg kommune  
Plan- og næringstjenesten  
Landbruk og naturforvaltning  
Postboks 115  
3601 KONGSBERG

Telefaks 32808672

Vår dato 15.09.97  
Vår ref. 97/619-11  
(oppgis ved alle henv.)  
Arkivkode: 650.813.

Deres ref. D. Simenstad  
Deres dato:

## MELDING OM BYGGING AV SKOGSBILVEI I KONGSBERG KOMMUNE RAMSVARTVEIEN

Vi beklager at vi ikke har sendt Dem svar på denne saken tidligere.


Våre arkivundersøkelser viser at det ikke finnes kjente kulturminner fra forhistorisk eller nyere tid innenfor området som blir direkte berørt av veiutbyggingen.


Vi gjør oppmerksom på at det likevel kan være freda kulturminner i området både over og under markoverflaten. Det kan f.eks. være ulike typer fangstanlegg, kullgroper, jernvinneanlegg, boplasser eller gamle veifar som i de fleste tilfeller vil være synlige. Inngrep i marka vil videre kunne avdekke indikatorer på automatisk freda kulturminner under markoverflaten. De vanligste indikatorene i så måte er kullkonsentrasjoner og jernslag.

Dersom det først under arbeidet skulle fremkomme automatisk freda kulturminner, må arbeidet straks stanses i den utstrekning det kan berøre kulturminnet, og fylkeskonservator varsles, jfr. lov om kulturminner av. 9. juni 1978 paragraf 8.2.

Det er ønskelig at det ved melding om skogsveibygging legges ved referanse til riktig ØK-kartblad, samt oversikt over berørte gårder med tilhørende gårdsnummer. Dersom dette ikke er mulig vil også kartnummer i 711-serien være til stor hjelp.

Med hilsen

  
Geir Helgen  
fylkeskonservator

  
Morten B. Histøl  
saksbehandler

Kopi  Universitetet i Oslo, IAKN  
Riksantikvaren

Saksbehandler: Morten B. Histøl (dir. tlf. 32808737)

INST. FOR ARKEOLOGI, KUNSTHISTORIE OG NUMISMATIKK	
Universitetet i Oslo	
Saksb.: JHL	Kopi: 22 OKT 1997
Ark.: 0604	
Saksnr.: 97/5528	Dok. nr.: 6



ARKIV K075

## BUSKERUD FYLKESKOMMUNE

3020 Drammen  
Besøksadresse: Hauges gate 89  
Telefon 32 80 85 00

KULTURADMINISTRASJONEN  
KULTURVERN

Kongsberg kommune  
Plan- og næringstjenesten  
Landbruk og naturforvaltning  
Postboks 115  
3601 KONGSBERG

Telefaks 32808672

Vår dato 16.10.97  
Vår ref. 97/619-15  
(oppgis ved alle henv.)  
Arkivkode: 650.813.

Deres ref. D. Simenstad  
Deres dato:

### MELDING OM BYGGING AV TRAKTORVEI I KONGSBERG KOMMUNE; TRAKTORVEI, AAKERSETER

Våre arkivundersøkelser viser at det ikke finnes kjente kulturminner fra forhistorisk eller nyere tid innenfor området som blir direkte berørt av veiutbyggingen.

Vi gjør oppmerksom på at det likevel kan være freda kulturminner i området både over og under markoverflaten. Det kan f.eks. være ulike typer fangstanlegg, kullgroper, jernvinneanlegg, boplasser eller gamle veifar som i de fleste tilfeller vil være synlige. Inngrep i marka vil videre kunne avdekke indikatorer på automatisk freda kulturminner under markoverflaten. De vanligste indikatorene i så måte er kullkonsentrasjoner og jernslag.

Dersom det først under arbeidet skulle fremkomme automatisk freda kulturminner, må arbeidet straks stanses i den utstrekning det kan berøre kulturminnet, og fylkeskonservator varsles, jfr. lov om kulturminner av. 9. juni 1978 paragraf 8.2.

Med hilsen

Geir Helgen  
fylkeskonservator

Morten B. Histøl  
saksbehandler

Kopi  Universitetet i Oslo, IAKN  
Riksantikvaren

Saksbehandler: Morten B. Histøl (dir. tlf. 32808737)



INSTITUTT FOR ARKEOLOGI, KUNSTHISTORIE OG NUMISMATIKK  
Universitetet i Oslo

Saksb.: JHL	22 OKT 1997	Kopi:
Ark.: 0604		
Saksnr.: 97/5528	Dok. nr.: 7	



ARKIV

Kopi

**BUSKERUD FYLKESKOMMUNE**

3020 Drammen  
Besøksadresse: Hauges gate 89  
Telefon 32 80 85 00

KULTURADMINISTRASJONEN  
KULTURVERN

Kongsberg kommune  
Plan- og næringstjenesten  
Landbruk og naturforvaltning  
Postboks 115  
3601 KONGSBERG

Telefaks 32808672

Vår dato 13.10.97  
Vår ref. 97/619-16  
(oppgis ved alle henv.)  
Arkivkode: 650.813.

Deres ref. D. Simenstad  
Deres dato:

**MELDING OM BYGGING AV TRAKTORVEI I KONGSBERG KOMMUNE, BERG  
PRESTEGÅRD TRAKTORVEIER**


Våre arkivundersøkelser viser at det ikke finnes kjente kulturminner fra forhistorisk eller nyere tid innenfor området som blir direkte berørt av veiutbyggingen.

Vi gjør oppmerksom på at det likevel kan være freda kulturminner i området både over og under markoverflaten. Det kan f.eks. være ulike typer fangstanlegg, kullgroper, jernvinneanlegg, boplasser eller gamle veifar som i de fleste tilfeller vil være synlige. Inngrep i marka vil videre kunne avdekke indikatorer på automatisk freda kulturminner under markoverflaten. De vanligste indikatorene i så måte er kullkonsentrasjoner og jernslag.

Dersom det først under arbeidet skulle fremkomme automatisk freda kulturminner, må arbeidet straks stanses i den utstrekning det kan berøre kulturminnet, og fylkeskonservator varsles, jfr. lov om kulturminner av. 9. juni 1978 paragraf 8.2.

Med hilsen

  
Geir Helgen  
fylkeskonservator

  
Morten B. Histøl  
saksbehandler

Kopi  Universitetet i Oslo, IAKN  
Riksantikvaren

Saksbehandler: Morten B. Histøl (dir. tlf. 32808737)

INSTITUTT FOR ARKEOLOGI, KUNSTHISTORIE OG NUMISMATIKK	
Universitetet i Oslo	
Saksb.: JHL	Kopi:
27 OKT 1997	
Ark.: 0609	
Saksnr.: 97/5524	Dok. nr.: 8

**ARKIV**

KOP1

**BUSKERUD FYLKESKOMMUNE**3020 Drammen  
Besøksadresse: Hauges gate 89  
Telefon 32 80 85 00KULTURADMINISTRASJONEN  
KULTURVERNKongsberg kommune  
Plan- og næringstjenesten  
Landbruk og naturforvaltning  
Postboks 115  
3601 KONGSBERG

Telefaks 32808672

Vår dato 16.10.97  
Vår ref. 97/619-17  
(oppgis ved alle henv.)  
Arkivkode: 650.813.Deres ref. D. Simenstad  
Deres dato:**MELDING OM BYGGING AV BILVEI I KONGSBERG KOMMUNE,  
SETERDALSVEIEN**

Våre arkivundersøkelser viser at det ikke finnes kjente kulturminner fra forhistorisk eller nyere tid innenfor området som blir direkte berørt av veiutbyggingen.

Vi gjør oppmerksom på at det likevel kan være freda kulturminner i området både over og under markoverflaten. Det kan f.eks. være ulike typer fangstanlegg, kullgroper, jernvinneanlegg, boplasser eller gamle veifar som i de fleste tilfeller vil være synlige. Inngrep i marka vil videre kunne avdekke indikatorer på automatisk freda kulturminner under markoverflaten. De vanligste indikatorene i så måte er kullkonsentrasjoner og jernslag.

Dersom det først under arbeidet skulle fremkomme automatisk freda kulturminner, må arbeidet straks stanses i den utstrekning det kan berøre kulturminnet, og fylkeskonservator varsles, jfr. lov om kulturminner av. 9. juni 1978 § 8.2.

Med hilsen

  
Geir Helgen  
fylkeskonservator  
Morten B. Histøl  
saksbehandlerKopi  Universitetet i Oslo, IAKN  
Riksantikvaren

Saksbehandler: Morten B. Histøl (dir. tlf. 32808737)