

INST. FOR ARKEOLOGI, KUNSTHISTORIE OG NUMISMATIKK		
Universitetet i Oslo		
Saksb.:		Kopi:
JHL	23 JUN 1997	
Ark.:	0604	
Saksnr.	97/4734	Dok. nr.: 1



BUSKERUD FYLKESKOMMUNE
3020 Drammen
Besøksadresse: Hauges gate 89
Telefon 32 80 85 00

KULTURADMINISTRASJONEN
KULTURVERN

Telefaks 32808672
Vår dato 16.06.97
Vår ref. 97/1585-3
(oppgis ved alle henv.)
Arkivkode: 650.714.

Deres ref.

Universitetets i Oslo, IAKN
Frederiksgt. 3
0164 OSLO


GOLFBANE VED SKOLLENBORG, BYPLAN 199, KONGSBERG KOMMUNE

Under arbeid med Kongsberg golfklubb, Skollenborg, ble vi varslet om funn av kullkonsentrasjoner. Geir Erik Bardalen foretok befarings- og registrerte to områder med kulturminner. Se vedlagte rapport. Det er viktig å få avklart så fort som mulig hva som skal gjøres videre, da det ligger masser som skal fylles over. Forøvrig er markinngrepet ferdig her.

Funnstedene er sikret med bånd. Prosjektleder ved anlegget er Torbjørn Nordberg tlf. 66 90 12 91, fax 66 90 12 95.

Reguleringplanen ble befart i 1994 og det ble funnet et flintavslag innenfor området. Se vedlagte kopi.

Med hilsen .


Geir Helgen ef
fylkeskonservator


Inger Liv Gøytil Lund
fylkesarkeolog

Vedlegg:

Saksbehandler: Inger Liv Gøytil Lund (dir. tlf. 32808668)

Rapport fra befaring av funnsted

Kongsberg golfklubb, Skollenborg, Kongsberg kommune

1. Saken

Under anleggsarbeid i forbindelse med etablering av ny golfbane ved Skollenborg, i regi av Kongsberg golfklubb, ble det gjort funn av arkeologiske strukturer. Funnstedet ble oppdaget av Torbjørn Nordberg, prosjektleder golf, ved O. Skaaret AS anleggsgartnermester. Arbeidet ble deretter stanset, angjeldende områder avmerket, og Fylkeskonservatoren i Buskerud varslet.

Undertegnede foretok befaring av området fredag den 13. Juni 1997, sammen med Torbjørn Nordberg.

2. Området

Funnområdene befinner seg på gården Toftstad 121/3, Skollenborg, Kongsberg kommune; beliggende i dyrka mark, nå under opparbeidelse til golfbane, på de flate sydvest-vendte åkerareal, grensende ned til Lågen.

Grunneier for Toftstad 121/3, er Gunnar O. Stæmes, Skollenborg.

3. Funn

Det er påvist to adskilte områder med entydige spor av arkeologiske strukturer. Område 1 og 2, er avmerket på vedlagte utsnitt av ØK kartblad CE 038-5-3.

- **Område 1** - Bunnivået av 5 kokegroper, beliggende samlet i markdele mellom dyrket mark og et skogsbryn. Topplaget er fjernet ved planering. Gropene er skadet av planeringen, og er for størstedelen trukket ut over et større område. Tross skadene fremtrer de likevel som relativt klart avtegnet mot den omkringliggende, varmgule sand, med konsentrasjoner av trekull og nevestore, skjørbrante sten.
- **Område 2** – Samling av 6 relativt store kullpletter, i dyrket mark, på flat sandgrunn ned mot Lågen. Åkerens dyrkningslag er fjernet for modellering av golfbane. Kullplettene har alle en størrelse og utstrekning varierende mellom 100 og 200 cm, målt utfra det som ser ut til å være den opprinnelige nedskjæring. Denne avtegnes stedvis med en svært skarp avgrensing mot den varmgule, rene sandgrunn. Kullforekomstene synes rene og svært ensartede, helt uten innslag av skjørbrante sten, i det minste i dette nivået. Flere steder finnes imidlertid små stykker treflis uforkullet i kullaget. Stikk med jordbor viser strukturer med dybde nedad fra påvist nivå, på minimum 50-60cm rent trekull. Fenomenet kan dreie seg om store kokegroper, eller også branngraver. Sett på bakgrunn av strukturenes dybde, samt at det er en relativt begrenset mengde trekull som er trukket vekk fra funnstedet ved fjerningen av dyrkningsjorden, ligger strukturene ventelig for det meste intakte tilbake ned under nivået som nå er avdekket.

4. Tiltak

For begge de beskrevne områder, er maskinarbeidet for så vidt avsluttet. Neste steg i anleggsprosessen skal være en tilbakeføring av masser over de beskrevne områder. Ettersom kokegropene innenfor **område 1** er så vidt skadet, er det etter mitt skjønn nødvendig å foreta en arkeologisk gravning og dokumentasjon av de antatte kokegroper.

Når det gjelder område 2, kan et alternativ til utgravning være å foreta en presis innmåling og kartfesting av strukturene, og deretter dekke arealet med fiberduk, hvorpå en tilbakefylling av jordmassene kan foretas.

5. Vedlegg

- Kartavmerking på utsnitt av ØK kartblad CE 038-5-3
- Områdeskisser for område 1 og 2 - M 1:100
- Kopi av gjeldende reguleringsplan med funnområdene avmerket

Drammen 13. juni 1997

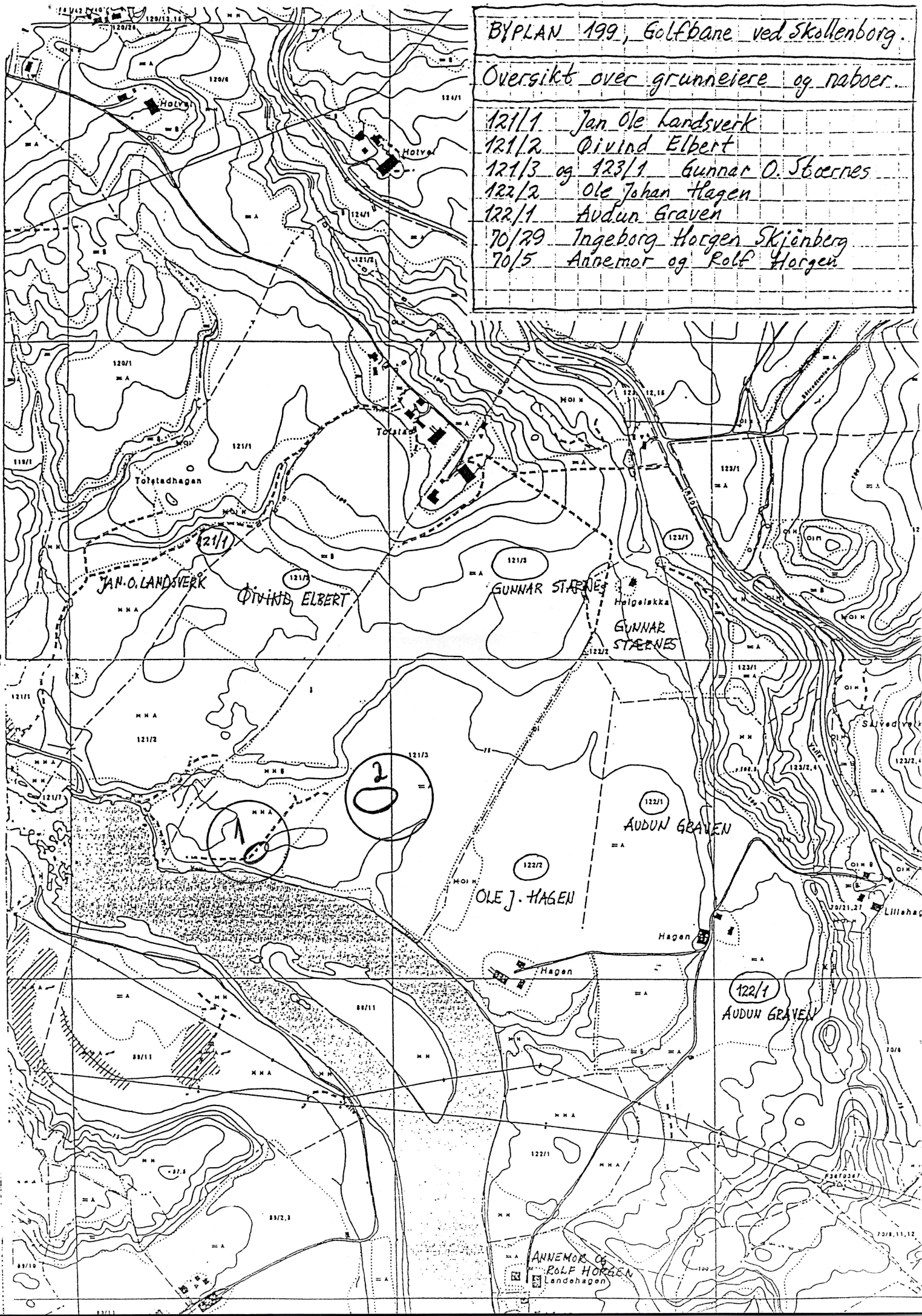


Geir Erik F. Bardalen

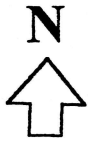
BYPLAN 199, Golfbane ved Skollenborg.

Oversikt over grunneiere og naboer.

- 121/1 Jan Ole Landsverk
- 121/2 Øivind Elbert
- 121/3 og 123/1 Gunnar O. Stærnes
- 122/2 Ole Johan Hagen
- 122/1 Audun Graven
- 70/29 Ingeborg Horgen Skjénberg
- 70/5 Annemor og Rolf Horgen



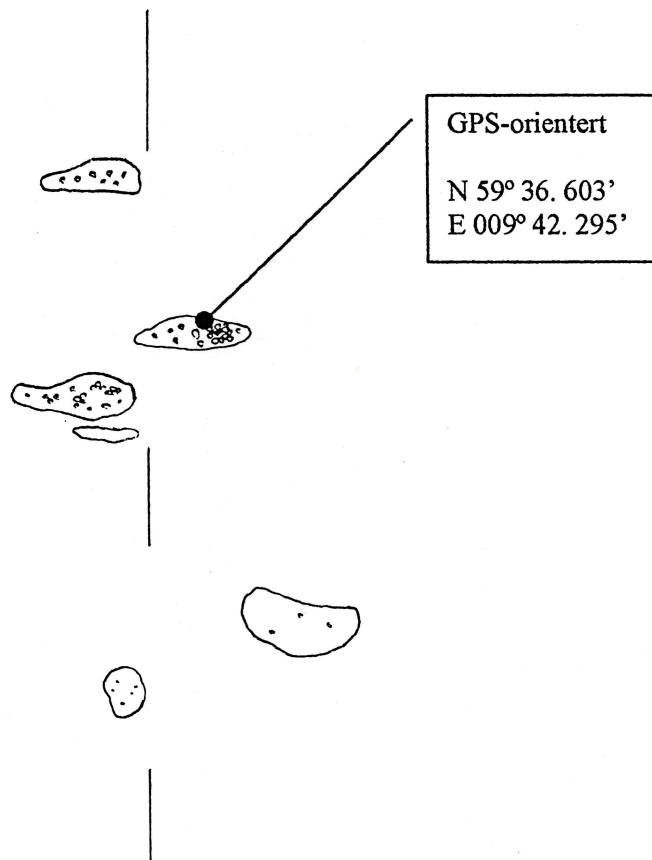
OMRÅDE 1



Samling skadede kokegroper på
Tofstad 121/3, Skollenborg,
Kongsberg kommune.

M 1:100

Geir Erik F. Bardalen




OMRÅDE 2



Samling kullpletter på Tofstad 121/3,
Skollenborg, Kongsberg kommune.

M 1:100

Geir Erik F. Bardalen



Høeg - Pollen, 876 842 262,
Helge Irgens Høeg,
Skogbrynet 21 F,
0283 OSLO

Vedlegg / Tilhører
Sak: 02/4734

Oslo, 12/11-97.

Til Jan Henning Larsen

Analyse av kullprøver fra kokegroper og kullgroper, Tofstad
121/13, Kongsberg kommune, Buskerud, Prosjekt 971110.

1. Felt 1, Grop 3.

Det ble bestemt 40 biter. Av disse var 36 Pinus (furu) og
4 Betula (bjerk).

2. Felt 1, Grop 6.

Det ble bestemt 40 biter. Av disse var 32 Pinus (furu) og
8 Betula (bjerk).

3. Felt 1, Grop 7.

Det ble bestemt 40 biter. Av disse var 38 Pinus (furu) og
2 Betula (bjerk).

4. Felt 2, Grop 3 (topplag).

Det ble bestemt 40 biter. Alle var Pinus (furu).

5. Felt 2, Grop 4 (bunnprøve).

Det ble bestemt 40 biter. Alle var Pinus (furu).

6. Felt 2, Grop 6 (bunnprøve).

Det ble bestemt 40 biter. Av disse var 2 Pinus (furu) og
38 Picea (gran).

Helge Irgens Høeg.



UNIVERSITETET
I OSLO

0604



Kongsberg golfbane BA
v/ Kolbjørn Jensen
Prokonsult A/S
Storgt. 8
3600 Kongsberg

KOPI

**INSTITUTT FOR ARKEOLOGI,
KUNSTHISTORIE OG NUMISMATIKK**

Oldsaksamlingen med Vikingskipshuset

Frederiks gate 3
0164 Oslo

Besøksadresse
Frederiks gate 2

Telefon: 22 85 93 00
Telefaks: 22 85 95 24

Deres ref.:

Vår ref.: 97/4734 - 2

Oslo 4. juli 1997

**DISPENSASJON FRA LOV OM KULTURMINNER AV 9. JUNI 1978, § 8, 2. LEDD, FOR
AUTOMATISK FREDETE KULTURMINNER (KOKEGROPER OG KULLAG)
GODKJENT REGULERINGSPLAN, BYPLAN 199 FOR GOLFBANE VED SKOLLENBORG
TOFSTAD, 121/3, KONGSBERG KOMMUNE, BUSKERUD**

Ved anleggsarbeid innen reguleringsområdet for golfbane ved Skollenborg er det fremkommet automatisk fredete kulturminner under markoverflaten. Arbeidet ble stanset og Buskerud fylkeskommune varslet. Fylkeskommunen foretok befarings 13. juni 1997.

Institutt for arkeologi, kunsthistorie og numismatikk (IAKN), Universitetets Oldsaksamling, ble tilskrevet om funnet i brev av 16. juni 1997 fra Buskerud fylkeskommune. Grunnet uheldige omstendigheter fikk ikke Universitetets Oldsaksamling kjennskap til saken før 26. juni 1997 i telefonsamtale med fylkesarkeolog Inger Liv Gøytil Lund.

IAKN, Universitetets Oldsaksamling, foretok befarings av området sammen med anleggsleder Torbjørn Nordberg den 30. juni 1997.

De fremkomne strukturene finnes i to områder. I område 1 er det funnet 6 kokegroper, mens det i område 2 er kommet for dagen 6 kullag med størrelse inntil 2 m. Kokegropene kan trolig knyttes til bosetning i jernalderen eller middelalderen, mens kullagene trolig stammer fra produksjon av trekull eller tjære.

Det dreier seg om mindre områder med funn av strukturer. Etter de opplysningene vi fikk under befaringsen er det foretatt omfattende bakkeplaneringer, slik at det er grunn til å tro at funnområdene er fullstendig avdekket.

Etter de opplysningene vi har fått av Buskerud fylkeskommune er det foretatt arkeologisk registrering av planområdet i 1994. Videre er tiltaket i samsvar med gjeldende reguleringsplan for området.

Saken er behandlet administrativt 4. juli 1997. Følgende vedtak er fattet:

Universitetet i Oslo, Institutt for arkeologi, kunsthistorie og numismatikk, gir Kongsberg golfbane BA dispensasjon fra lov om kulturminner av 9. juni 1978, § 8, 2. ledd, for inngrep i automatisk fredete kulturminner (6 kokegroper og 6 kullag) på Tofstad, 121/3, Kongsberg kommune, Buskerud, jfr. kulturminnelovens § 4, litra a og b, og kart, stemplet og datert 4. juli 1997.

Tiltaket er knyttet til byplan 199 for golfbane ved Skollenborg.

Tillatelsen gis på følgende vilkår:

1. Universitetets Oldsaksamling foretar en arkeologisk undersøkelse av de fremkomne strukturene i juli 1997.
2. Utgiftene til undersøkelsen belastes kap. 1429, post 11 (prosjekt 971110).

Som det fremgår, vil Universitetets Oldsaksamling foreta en arkeologisk undersøkelse av de fremkomne strukturene. Undersøkelsen er planlagt utført i uke 28. Før undersøkelsen starter vil vi varsle Prokonsult ved Kolbjørn Jensen og anleggsleder Torbjørn Nordberg.



Egil Mikkelsen
museumsleder



Jan Henning Larsen
forsker

Vedlegg: Kart

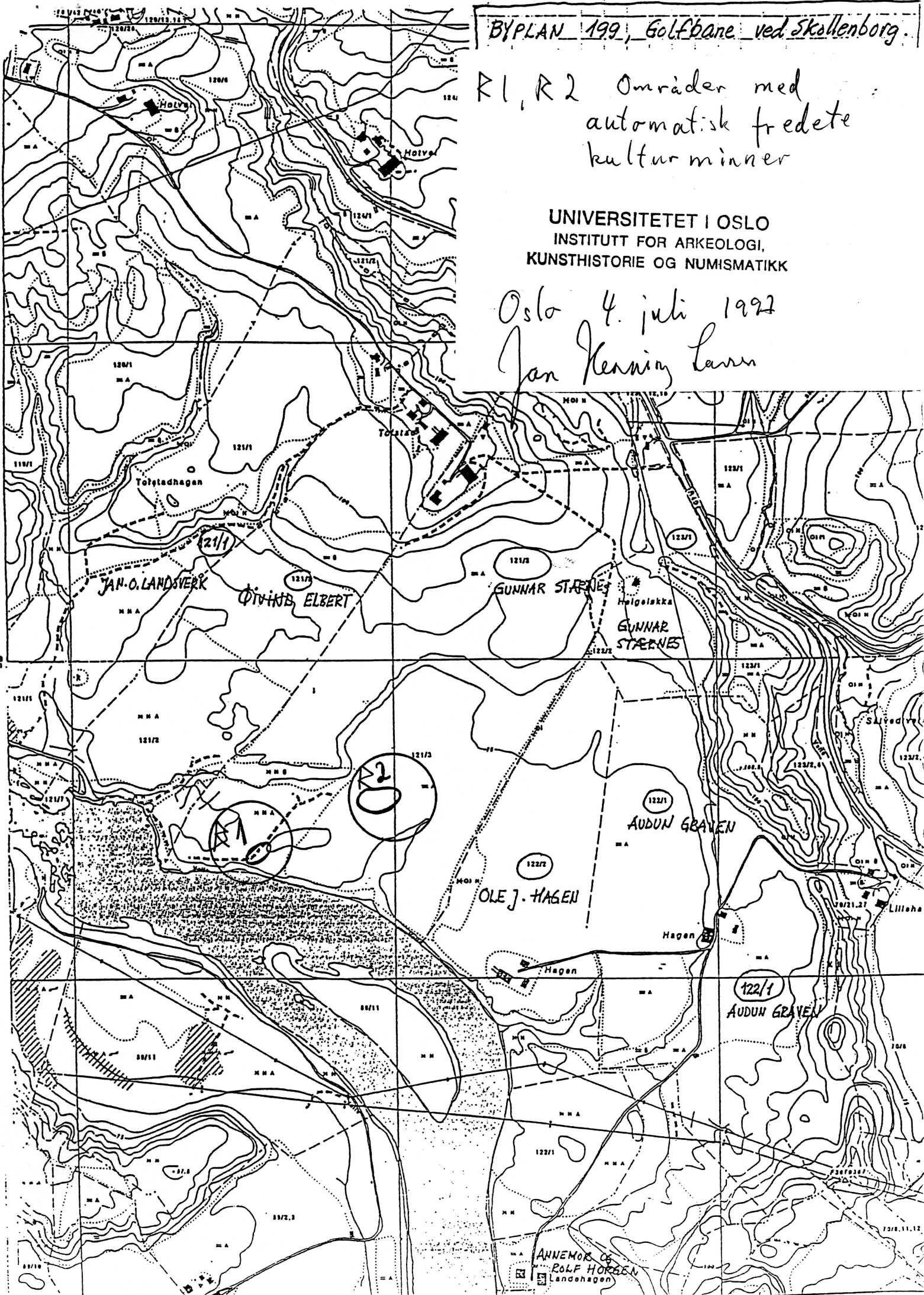
Kopi: Riksantikvaren
Buskerud fylkeskommune

BYPLAN 199, Golfbane ved Skallenborg.

R1, R2 Områder med
automatisk fredete
kulturminner

UNIVERSITETET I OSLO
INSTITUTT FOR ARKEOLOGI,
KUNSTHISTORIE OG NUMISMATIKK

Oslo 4. juli 1992
Jan KENNING Larsen



0604



UNIVERSITETET
I OSLO



Kongsberg golfbane BA
v/ Kolbjørn Jensen
Prokonsult A/S
Storgt. 8
3600 Kongsberg

KOPI

**INSTITUTT FOR ARKEOLOGI,
KUNSTHISTORIE OG NUMISMATIKK**

Oldsaksamlingen med Vikingskipshuset
Frederiks gate 3
0164 Oslo

Besøksadresse
Frederiks gate 2

Telefon: 22 85 93 00
Telefaks: 22 85 95 24

Deres ref.:
Vår ref.: 97/4734 - 3

Oslo 29. juli 1997

**DISPENSASJON FRA LOV OM KULTURMINNER AV 9. JUNI 1978, § 8, 2. LEDD, FOR
AUTOMATISK FREDETE KULTURMINNER (KOKEGROPER OG KULLAG)
GODKJENT REGULERINGSPLAN, BYPLAN 199 FOR GOLFBANE VED SKOLLENBORG
TOFSTAD, 121/3, KONGSBERG KOMMUNE, BUSKERUD**

Vi viser til vårt brev av 4. juli 1997.

Det ble foretatt undersøkelse av et utvalg av de fremkomne fornminnene den 16. juli 1997.
Utgravningen bekreftet at det dreide seg om funn av kokegroper i det ene området (felt 1), mens de
store kullagene i det andre området (felt 2) var rester etter kullproduksjon.

Institutt for arkeologi, kunsthistorie og numismatikk (IAKN), Universitetets Oldsaksamling, har utført
nødvendige undersøkelser og tatt ut prøvemateriale. Planeringsarbeidet på stedet kan derfor avsluttes.

Med hilsen

Jan Henning Larsen
distriktsleder

Kopi: Riksantikvaren
Buskerud fylkeskommune

INST. FOR ARKEOLOGI, KUNSTHISTORIE OG NUMISMATIKK		
Universitetet i Oslo		
Saksb.:		Kopi:
JHL	- 8 JAN 1998	
Ark.:	0604	
Saksnr.:	974734	Dok. nr.: 4



BUSKERUD FYLKESKOMMUNE
Hauges gate 89, 3020 Drammen
Telefon 32808500

KULTURADMINISTRASJONEN
Telefax 32 80 86 72

Kongsberg kommune
Teknisk sektor
Planavdelingen
Postboks 115
3601 KONGSBERG

Vår dato: 20.12.94
Deres dato:
Vår ref.: 2615/94 ilgl/-
Deres ref.:

ARKIV

BYPLAN 199. GOLFBANE VED SKOLLENBORG, KONGSBERG KOMMUNE

Vi beklager at vi ikke har overholdt fristen. I h.h. til lov om kulturminner har vi 3 måneders uttalefrist, men vi prøver i størst mulig grad å gi uttale innenfor den oppsatte tidsfrist.

Innenfor planområdet ble det gjort et funn, et flintavslag. Dette gir ikke grunnlag for videre undersøkelse i området. Funnstedet ligger så nær Lågen at flere oversvømmelser kan ha endret elvebreddens form. Dette er et tilfeldig funn, og mest sannsynlig er det børseflint. Vi kjenner ikke til automatisk freda kulturminner innenfor området.

Dersom det først under arbeidet skulle dukke opp freda kulturminner, må arbeidet straks stanses og fylkeskonservator varsles jfr. lov om kulturminner §8.

Når det gjelder nyere tids kulturminner, vil vi vise til den gamle veien som fortsatt er synlig i terrenget mellom Hagen og Tofstad. Vi ber om at denne veien blir tatt vare på.

Regning for utført registrering er sendt kommunen.

Med hilsen


Geir Helgen
fylkeskonservator


Inger Liv Gøytil Lund
arkeolog

Kopi: Riksantikvaren
Universitetet i Oslo, Oldsaksamlingen

Vedlegg: Registreringsrapport
Kart med gammelt veifar inntegnet.

Direkte telefon til Inger Liv Gøytil Lund 32 80 86 68

INST. FOR ARKEOLOGI, KUNSTHISTORIE OG NUMISMATIKK		
Universitetet i Oslo		
Saksb.:		Kopi:
JHL	- 8 JAN 1998	
Ark.:	0604	
Saksnr. 97/4734	Dok. nr.: 5	

**BUSKERUD FYLKESKOMMUNE**

3020 Drammen
Besøksadresse: Hauges gate 89
Telefon 32 80 85 00

KULTURADMINISTRASJONEN
Telefax 32 80 86 72

Kongsberg kommune
Teknisk sektor
Planavdelingen
Postboks 115
3601 KONGSBERG

Vår dato: 13.11.95
Deres dato:
Vår ref.: 3177/95 ilgl/-
Deres ref.:

ARKIV

BYPLAN 199 - GOLFBANE VED SKOLLENBORG, KONGSBERG KOMMUNE

Vi viser til vårt brev av 20.12.94 hvor fylkeskonservator ber om at den gamle vegen blir tatt vare på. Vi viser også til befaring av vegen den 26.10.95. Tilstede på befaringen var Per Arne Gjerde fra kommunen, Arne Tovslid fra Statens vegvesen, Buskerud og undertegnede.

Dette er den gamle bygdevegen som gikk fra Kongsberg til Hvittingfoss og blir betraktet som en offentlig veg. Vegen kan, iflg. opplysninger fra Gjerde, føres tilbake til 1600-tallet fra gamle rettsdokumenter. Deler av denne vegen er tilrettelagt som turveg i Ytre Sandsvær og det bør være mulig å lage turveg på hele strekningen. Vi har fått informasjon om at denne vegen benyttes også som rideveg for psykisk utviklingshemmede og at vegen har stor interesse for en del folk i nabolaget. Det vil bli et stort tap dersom den blir borte eller innlemmet i golfbanen. Fylkeskonservator betrakter vegen som et viktig kulturminne.

En bygdeveg som kan spores så langt tilbake i tid, kan også godt være fra forhistorisk tid. Vi mener at vegen bør taes vare på der den nå går. Fylkeskonservator ønsker ikke at vegen blir flyttet på. Skal den opparbeides, bør det være på en slik måte at den får det samme preget som den tidligere har hatt. Dersom et lag eller en forening ønsker å oppruste vegen, fins det midler å søke på for å få dette gjennomført. Det er ikke akseptabelt å ha en turveg som skal benyttes av allmennheten innenfor et golfbaneområde.

Med hilsen


Geir Helgen
fylkeskonservator

Inger Liv Gøytillund
arkeolog

Kopi: Riksantikvaren
Universitetet i Oslo, Oldsaksamlingen
Statens vegvesen, Buskerud

Direkte telefon til Inger Liv Gøytillund 32 80 86 68

INST. FOR ARKEOLOGI, KUNSTHISTORIE OG NUMISMATIKK		
Universitetet i Oslo		
Saksb.:	- 8 JAN 1998	Kopi:
Ark.:	0604	
Saksnr. CA 1734	Dok. nr.:	6

**BUSKERUD FYLKESKOMMUNE**

3020 Drammen
Besøksadresse: Hauges gate 89
Telefon 32 80 85 00

KULTURADMINISTRASJONEN
Telefax 32 80 86 72

Advokatfirmaet Trandum, Neumann og
Frømyhr ANS
Postboks 125
3601 KONGSBERG

Vår dato: 13.11.95
Deres dato:
Vår ref.: 3177/95 ilgl/-
Deres ref.:

ARKIV

BYPLAN 199 - GOLFBANE VED SKOLLENBORG, KONGESBERG KOMMUNE

Det gamle vegfarete som går over området hvor det er planlagt golfbane er rester av den gamle bygdevegen som har gått fra Kongsberg til Hvitvingfoss. Vi betrakter derfor denne vegen som en offentlig veg og som alle derfor bør kunne ha adgang til. I flg. saksbehandler i Kongsberg kommune kan vegen føres tilbake til 1600-tallet. Det er også en mulighet for at den er enda eldre.

I Ytre Sandsvær er en strekning av denne vegen tilrettelagt som turveg. Dette kan bli aktuelt for resten av strekningen senere. Det er derfor viktig å opprettholde den opprinnelige vegens løp for framtida for at det også her kan bli mulig å opprusten den til turveg. De gamle vegene ble ofte lagt i terrenget på en skånsom måte. Selv om vegen er overpløyd på enkelte strekninger, vil dette lett kunne repareres og har ingen betydning for opparbeidelse av en turveg. Det er svært viktig at vegen har et sammenhengende løp. Det er heller ikke akseptabelt å ha en turveg for allmennheten innenfor et golfbaneområde.

Det viser seg at flere bruker denne vegen. Vi har fått informasjon om at vegen også blir benyttet til ridning av psykisk utviklingshemmede. Vi viser også til Statens vegvesens innsigelse til planen.

Med hilsen

Geir Helgen
fylkeskonservator

Inger Liv Gøytillund
arkeolog

Kopi: Riksantikvaren
Universitetet i Oslo, Oldsaksamlingen

Direkte telefon til Inger Liv Gøytillund 32 80 86 68



BUSKERUD
FYLKESKOMMUNE

ARKIV

Kulturavdelingen

Kulturvern

Kongsberg kommune
plan- og næringstjenesten
Postboks 115
3601 KONGSBERG

INST. FOR ARKEOLOGI, KUNSTHISTORIE OG NUMISMATIKK Universitetet i Oslo	
Saksb.: JHL	Kopi:
14. APR 1998	
Ark.: 0604	Dok. nr.: 7
Saksnr.: 97/4751	

Saksbeh: Trude Aga Brun
Dir. tlf: 32808593
Telefaks: 32808672
Vår ref: 97/1585-8 (Oppgis ved henv.)
Arkivkode: 650.714.
Vår dato: 31.03.98
Deres dato:
Deres ref:

**GOLFBANE VED SKOLLENBERG, KONGSBERG KOMMUNE. SØKNAD OM
UTVIDELSE PÅ GNR 122/1 OG 122/ 2. UTTALELSE TIL PLANEN.**

Ovennevnte område er nå befart og det ble ikke funnet kulturminner fra forhistorisk eller nyere tid.

Vi vil imidlertid gjøre oppmerksom på at dersom det under anleggsarbeidet skulle dukke opp fredete kulturminner, må arbeidet straks stanses og fylkeskonservator varsles jfr. lov om kulturminner § 8.2.

Til orientering legger vi ved spesifikasjon av regning for befaring. Vi viser til undersøkelsesplikten ved planlegging av offentlige og større private tiltak. Utgiftene til slik undersøkelse skal dekkes av tiltakshaver jfr. lovens § 10.

Faktura for innbetaling blir sendt fra regnskapsseksjonen snarest.

Med hilsen

Geir Helgen e f
fylkeskonservator

Trude Aga Brun
fylkesarkeolog

Vedlegg: Spesifikasjon av regning for befaring
Kopi: Riksantikvaren
Universitetets Oldsaksamling/ IAKN
Regionalutviklingsavdelingen/ her
Regnskapsseksjonen