

**BUSKERUD FYLKESKOMMUNE**

Hauges gate 89, 3020 Drammen

Telefon 32808500

KULTURADMINISTRASJONEN

Telefax 32 80 86 72

Ole Kristian Holm
Nedre Gulliksrud
Gulliksrudvn.
3036 DRAMMEN

Vår dato: Vår

19.01.94 293/94 ilgl

INSP. FOR ARKEOLOGI KUNSTHISTORIE OG NUMISMATIKK		
Universitetet i Oslo		
Saksb.:	FEB 16 JAN 1994	Kopi:
Ark.:	06.02	
Saksnr.:	98/178	Dok. nr.:

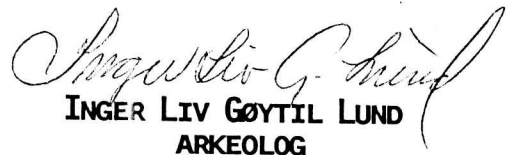
ARKIV**NEDRE GULLIKSRUD (39/1), MASSEUTTAK AV STEIN VEST FOR JERNBANETRASE I FORBINDELSE MED E-18 ANLEGGET, DRAMMEN KOMMUNE**

VI KJENNER IKKE TIL KULTURMINNER FRA FORHISTORISK ELLER NYERE TID SOM KAN KOMME I KONFLIKT MED ANLEGGET, OG HAR DERFOR INGEN INNVENDINGER MOT AT ARBEIDET SETTES IGANG.

VI VIL IMIDLERTID GJØRE OPPMERKSOM PÅ AT DERSOM DET UNDER ANLEGG SARBEIDET SKULLE DUKKE OPP SPOR SOM KAN TYDE PÅ AT DET LIGGER ET FREDET KULTURMINNE HER, MÅ ARBEIDET STRAKS STANSES OG FYLKESKONSERVATOR VARSLES JFR. LOV OM KULTURMINNER §8.

MED HILSEN

GEIR HELGEN
FYLKESKONSERVATOR


INGER LIV GØYTIL LUND
ARKEOLOG

KOPI: UNIVERSITETET I OSLO, OLDSAKSAMLINGEN

SAKSBEHANDLER: INGER LIV GØYTIL LUND, TLF. 32 80 86 68

INST FOR ARKEOLOGI, KUNSTHISTORIE OG NUMISMATIKK	
Universitetet i Oslo	
Saksb.: JHL	Kopi: 1 6 FEB 1998
Ark. 0602	
Saksnr. 98/178	Dok. nr.: 2

**BUSKERUD FYLKESKOMMUNE**

3020 Drammen
Besøksadresse: Hauges gate 89
Telefon 32 80 85 00

KULTURADMINISTRASJONEN
Telefax 32 80 86 72

Drammen kommune
Kultursektoren
Gamle Kirkeplass 7
3019 Drammen

Vår dato: 28.09.96
Deres dato: 23.08.96
Vår ref.: 2762/96 JJ/-
Deres ref.: AK/96/2491/
2-504

**MELDING OM PLANLAGT SKOGSVEIBYGGING I DRAMMEN KOMMUNE
TRAKTORVEI VARDÅSEN, RØYSJØMARKA****ARKIV**

Våre arkivundersøkelser viser at det ikke finnes kjente kulturminner fra forhistorisk eller nyere tid innenfor området som blir direkte berørt av veiutbyggingen.

Vi gjør oppmerksom på at det likevel kan være freda kulturminner i området både over og under markoverflaten. Det kan f.eks. være ulike typer fangstanlegg, kullgroper, jernvinneanlegg, boplasser eller gamle veifar som i de fleste tilfeller vil være synlige. Inngrep i marka vil videre kunne avdekke indikatorer på automatisk freda kulturminner under markoverflaten. De vanligste indikatorene i så måte er kullkonsentrasjoner og jernslag.

Dersom det først under arbeidet skulle fremkomme automatisk freda kulturminner, må arbeidet straks stanses i den utstrekning det kan berøre kulturminnet, og fylkeskonservator varsles, jfr. lov om kulturminner av 9. juni 1978 paragraf 8.2.

Med hilsen

Geir Helgen
fylkeskonservator

Jørn Jensen
kulturvernkonsulent

Kopi: Universitetet i Oslo, IAKN
Riksantikvaren

Saksbehandler: Jørn Jensen
Tlf. 32 80 86 69 (direkte innvalgsnr.)

INST. FOR ARKEOLOGI, KUNSTHISTORIE OG NUMISMATIKK Universitetet i Oslo	
Saksb.: JHL	16 FEB 1998
Ark.: 0602	Kopi:
Saksnr.: 98/1178	Dok. nr.: 5

**BUSKERUD FYLKESKOMMUNE**

3020 Drammen
Besøksadresse: Hauges gate 89
Telefon 32 80 85 00

KULTURADMINISTRASJONEN
Telefax 32 80 86 72

ARKIV

Drammen kommune
Teknisk etat
3008 DRAMMEN

Vår dato: 27.09.95
Deres dato: 05.04.95
Vår ref.: 2906/95 ilgl-
Deres ref.: HH795/1595/3-
504.007

FORHÅNDSUTTALELSE, REGULERINGSPLANUTKAST - LINDUM FYLLPlass, DRAMMEN KOMMUNE

Vi har foretatt arkeologisk registrering av planområdet. Det ble ikke funnet kulturminner fra forhistorisk eller nyere tid innenfor planområdet. Kopi av rapporten er vedlagt.

Dersom det først under arbeidet skulle dukke opp automatisk fredet kulturminner, må arbeidet straks stanses og fylkeskonservator varsles jfr. kulturminneloven §8.2.

Regning for utført registrering vil bli ettersendt.

Med hilsen

Geir Helgen
fylkeskonservator

Inger Liv Gøytill Lund
arkeolog

Kopi: Riksantikvaren
Universitetet i Oslo, Oldsaksamlingen
Hemsedal kulturkontor

Vedlegg

Direkte telefon til Inger Liv Gøytill Lund 32 80 86 68

INST. FOR ARKEOLOGI, KUNSTHISTORIE OG NUMISMATIKK Universitetet i Oslo		
Saksb.:	16 FEB 1998	Kopi:
Ark.	0602	
Saksnr. 98/178	Dok. nr. 6	

**BUSKERUD FYLKESKOMMUNE**

3020 Drammen
Besøksadresse: Hauges gate 89
Telefon 32 80 85 00

KULTURADMINISTRASJONEN
Telefax 32 80 86 72

Drammen kommune
Kultursektoren
Gamle Kirkeplass 7
3019 Drammen

Vår dato: 15.12.95
Deres dato: 13.12.95
Vår ref.: 3976/95 JJ/-
Deres ref.: AK/95/3455/2-647

ARKIV

**MELDING OM PLANLAGT SKOGSVEIBYGGING I DRAMMEN KOMMUNE
GJTUDALSVEGEN**

Våre arkivundersøkelser viser at det ikke finnes kjente kulturminner fra forhistorisk eller nyere tid innenfor området som blir direkte berørt av veiutbyggingen.

Vi gjør oppmerksom på at det likevel kan være freda kulturminner i området både over og under markoverflaten. Det kan f.eks. være ulike typer fangstanlegg, kullgroper, jernvinneanlegg, boplasser eller gamle veifar som i de fleste tilfeller vil være synlige. Inngrep i marka vil videre kunne avdekke indikatorer på automatisk freda kulturminner under markoverflaten. De vanligste indikatorene i så måte er kullkonsentrasjoner og jernslag.

Dersom det først under arbeidet skulle fremkomme automatisk freda kulturminner, må arbeidet straks stanses i den utstrekning det kan berøre kulturminnet, og fylkeskonservator varsles, jfr. lov om kulturminner av 9. juni 1978 paragraf 8.2.

Med hilsen


Geir Helgen
fylkeskonservator

Jørn Jensen
kulturvernkonsulent

Kopi: Universitetet i Oslo, IAKN
Riksantikvaren

Saksbehandler: Jørn Jensen
Tlf. 32 80 86 69 (direkte innvalgsnr.)

INSTITUTT FOR ARKEOLOGI, KUNSTHISTORIE OG NUMISMATIKK Universitetet i Oslo		
Saksb.: JHL	16 FEB 1998	Kopi:
Ark.: 0602		
Saksnr.: 98/178	Dok. nr.: 7	

**BUSKERUD FYLKESKOMMUNE**

3020 Drammen
Besøksadresse: Hauges gate 89
Telefon 32 80 85 00

KULTURADMINISTRASJONEN

Telefax 32 80 86 72

Drammen kommune
Byutviklingsavdelingen
Engene 1
3008 Drammen

Vår dato: 06.09.95
Deres dato: 01.08.95
Vår ref.: 2409/95 /JJ
Deres ref.: OBH/95/8482/3-504.055

ARKIV

**FJORDPARKEN - HOLMENBRUA, DRAMMEN KOMMUNE
REGULERINGSPLAN**

Reguleringsplanen vil ikke komme i konflikt med kjente kulturminner, verken fra forhistorisk eller nyere tid. Vi har derfor ingen merknader til planen.

Med hilsen

Geir Helgen
fylkeskonservator

Jørn Jensen
kulturvernkonsulent

Kopi: Riksantikvaren
Universitetet i Oslo, IAKN
Plan- og næringskontoret, her

Saksbehandler: Jørn Jensen
Tlf. 32 80 86 69 (direkte innvalgsnr.)

INST. FOR ARKEOLOGI, KUNSTHISTORIE OG NUMISMATIKK Universitetet i Oslo		
Saksb.:	16 FEB 1998	Kopi:
Ark.:	0602	
Saksnr.:	98/178	Dok. nr.:



BUSKERUD FYLKESKOMMUNE

3020 Drammen

Besøksadresse: Hauges gate 89

Telefon 32 80 85 00

KULTURADMINISTRASJONEN

Telefax 32 80 86 72

Drammen kommune
Byplankontoret
Engene 1
3008 Drammen

Vår dato:

31.05.95

Deres dato:

25.04.95

Vår ref.:

1474/95 /JJ

Deres ref.:

3-504.061/tt

ARKIV

**"VASKERIET", KONNERUD GRUVER, DRAMMEN KOMMUNE
PRIVAT REGULERINGSPLANFORSLAG 1. GANGSBEHANDLING**

Vi viser til vår uttalelse av 13. juli 1994.

Vi har ingen ytterligere kommentarer til de ulike reguleringsformål. Når det gjelder reguleringsbestemmelsene ber vi om at det blir tatt inn et nytt avsnitt under punkt 2. SPESIALOMRÅDER. Her bør det stå noe sånt som: "Tegninger for nyoppføring eller rekonstruksjon/restaurering av bygg og anlegg må forelegges fylkeskonservator for uttalelse før bygningsrådet fatter endelig vedtak".

Det er ikke funnet automatisk freda kulturminner innenfor planområdet. Dersom slike kulturminner skulle komme til syne, må arbeidet straks stanses i den utstrekning kulturminnet kan bli berørt og fylkeskonservator varsles, jfr. lov om kulturminner av 9. juni 1978 § 8.2.

Med hilsen


Geir Helgen
fylkeskonservator


Jørn Jensen
kulturvernkonsulent

Kopi: Riksantikvaren
Universitetet i Oslo, IAKN
Plan- og næringskontoret, her

Saksbehandler: Jørn Jensen
Tlf. 32 80 86 69 (direkte innvalgsnr.)

INST. FOR ARKEOLOGI, KUNSTHISTORIE OG NUMISMATIKK		
Universitetet i Oslo		
Saksb.:	1 6 FEB 1998	Kopi:
JHL		
Ark.:	0602	
Saksnr.:	98/478	Dok. nr.: 10

**BUSKERUD FYLKESKOMMUNE**

3020 Drammen
Besøksadresse: Hauges gate 89
Telefon 32 80 85 00

KULTURADMINISTRASJONEN

Telefax 32 80 86 72

Drammen kommune
Byplankontoret
Engene 1
3008 Drammen

Vår dato: 10.05.95
Deres dato: 05.04.95
Vår ref.: 1290/95 /JJ
Deres ref.: HH/95/1595/3-504.007

ARKIV**LINDUM FYLLPlass, DRAMMEN KOMMUNE
FORHÅNDSUTTALELSE, REGULERINGSPLANUTKAST**

Registreringene av automatisk freda kulturminner som er foretatt i forbindelse med utarbeidelse av økonomisk kartverk er forholdsvis mangelfulle. Vi har derfor behov for ytterligere undersøkelser før vi kan gi vår endelige uttalelse. Undersøkelsen må bekostes av tiltakshaver. Vi viser til lov om kulturminner av 9. juni 1978 § 9 og 10.

Med hilsen

Geir Helgen
Geir Helgen
fylkeskonservator

Jørn Jensen
Jørn Jensen
kulturvernkonsulent

Kopi: Riksantikvaren
Universitetet i Oslo, IAKN
Plan- og næringskontoret, her

Saksbehandler: Jørn Jensen
Tlf. 32 80 86 69 (direkte innvalgsnr.)

INST. FOR ARKEOLOGI, KUNSTHISTORIE OG NUMISMATIKK Universitetet i Oslo	
Saksb.: JHL	Kopi: 16 FEB 1998
Ark.: 0802	
Saksnr. 98/178	Dok. nr.: 11

**BUSKERUD FYLKESKOMMUNE**

3020 Drammen
Besøksadresse: Hauges gate 89
Telefon 32 80 85 00

KULTURADMINISTRASJONEN
Telefax 32 80 86 72

Drammen kommune
Byplankontoret
Engene 1
3008 Drammen

Vår dato: 07.03.95
Deres dato: 14.02.95
Vår ref.: 610/95 JJ/-
Deres ref.: RE/95/2033/3-503.16

**KOMMUNEDELPLAN SKALSTADSKOGEN, DRAMMEN KOMMUNE
VARSEL OM IGANGSETTING AV PLANARBEID****ARKIV**

Vi kjenner ikke til kulturminner eller kulturmiljøer fra forhistorisk eller nyere tid innenfor planområdet

Vi ber om at det ved planlegging av bebyggelsens plassering og struktur tas hensyn til det omkringliggende jordbrukslandskap slik at fjernvirkningen av det nye boligfeltet blir akseptabel.

Generelt om kommunedelplaner:

Paragrafene 8 og 9 i lov om kulturminner omhandler forholdet mellom kulturminneinteressene og arealplanleggingen, jfr. også Miljøverndepartementets rundskriv T-29/83. Her framgår det at kommunene har plikt til å få undersøkt om aktuelle utbyggingsplaner vil komme i konflikt med automatisk freda kulturminner ved utarbeidelse av regulerings- og bebyggelsesplaner. Etter kulturminneloven har kommunen ingen undersøkelsesplikt i forbindelse med kommuneplanarbeidet, og vi har heller ingen plikt til å foreta registreringer av freda kulturminner i denne sammenheng. Dersom kommunen ønsker registreringer ber vi om at dette blir avtalt med oss. Det kan være hensiktsmessig i forhold til utarbeidelse av planer for området seinere.

Denne uttalelsen innebærer ikke at vi sier oss enige i planen.

Vi forutsetter at alle forslag til planer innenfor området blir sendt oss til uttalelse, jfr. kulturminnelovens paragraf 9.

Med hilsen


Geir Helgen
fylkeskonservator


Jørn Jensen
kulturvernkonsulent

Kopi: Riksantikvaren
Universitetet i Oslo, IAKN
Plan- og næringskontoret, her

Saksbehandler: Jørn Jensen
Tlf. 32 80 86 69 (direkte innvalgsnr.)

INST. FOR ARKEOLOGI, KUNSTHISTORIE OG NUMISMATIKK		
Universitetet i Oslo		
Saksb.:	16 FEB 1998	Kopi:
Ark.:	0602	
Saksnr.:	98/1178	Dok. nr.:
		12

**BUSKERUD FYLKESKOMMUNE**

3020 Drammen

Besøksadresse: Hauges gate 89

TELEFONBOKSTRASJONEN

Telefax 32 80 86 72

Drammen kommune
Byplankontoret
Engene 1
3008 Drammen

Vår dato:

08.02.95

Deres dato:

30.01.95

Vår ref.:

505/95 JJ/-

Deres ref.:

TT

ARKIV**HAUKÅSLØYPA, DRAMMEN KOMMUNE
FORHÅNDSUTTALELSE, PRIVAT REGULERINGSPLANFORSLAG**

Vi har foretatt arkivundersøkelser av det foreslåtte reguleringsområdet. Det er ikke opplysninger om kulturminner, verken fra forhistorisk eller nyere tid i dette området.

Registreringene som er foretatt av automatisk freda kulturminner er ofte mangelfulle. Det kan derfor være behov for ytterligere undersøkelser i dette området. En slik undersøkelse må foretas på bar og frostfri mark og bekostes av tiltakshaver.

Vi ønsker å få tilsendt reguleringsplanen for da å ta en endelig avgjørelse om undersøkelser vil være påkrevet.

Vi gjør oppmerksom på at det likevel kan være freda kulturminner i området både over og under markoverflaten. Det kan f.eks. være fangstanlegg, kullgroper, boplasser eller gamle veifar som er synlige. Under markoverflaten kan det være kullkonsentrasjoner som kan tyde på at det ligger et automatisk freda kulturminne her.

Dersom det først under arbeidet skulle vise seg at det dukker opp automatisk freda kulturminner, må arbeidet straks stanses i den utstrekning det kan berøre kulturminnet, og fylkeskonservator varsles, jfr. lov om kulturminner av 9. juni 1978 paragraf 8.2.

Med hilsen


Geir Helgen
Geir Helgen
fylkeskonservator

Jørn Jensen
Jørn Jensen
kulturvernkonsulent

Kopi: Riksantikvaren
Universitetet i Oslo, IAKN
Plan- og næringskontoet, her

Saksbehandler: Jørn Jensen
Tlf. 32 80 86 69 (direkte innvalgsnr.)

INST. FOR ARKEOLOGI, KUNSTHISTORIE OG NUMISMATIKK Universitetet i Oslo		
Saksb.:	16 FEB 1998	Kopi:
Ark.:	0602	
Saksnr.:	98/1178	Dok. nr.:
		14

**BUSKERUD FYLKESKOMMUNE**

3020 Drammen
Besøksadresse: Hauges gate 89
KULTURADMINISTRASJONEN
Telefon 32 80 86 72
Telefax 32 80 86 72

Drammen kommune
Byplankontoret
Engene 1
3008 Drammen

Vår dato: 10.01.95
Deres dato: 08.12.94
Vår ref.: 3318/94 JJ/-
Deres ref.: TT

ARKIV

**FORHÅNDSUTTALELSE PRIVAT REGULERINGSPLANFORSLAG
"GOSEN 1", DEL AV GNR. 105 BNR. 7, AS GULSKOGEN CELLULOSE
DRAMMEN KOMMUNE**

Vi har foretatt arkivundersøkelser av det foreslåtte reguleringsområdet. Det er ikke opplysninger om kulturminner, verken fra forhistorisk eller nyere tid, i dette området.

Vi gjør oppmerksom på at det likevel kan være freda kulturminner i området både over og under markoverflaten. Det kan f.eks. være fangstanlegg, kullgroper, boplasser eller gamle veifar som er synlige. Under markoverflaten kan det være kullkonsentrasjoner som kan tyde på at det ligger et automatisk freda kulturminne her.

Dersom det først under arbeidet skulle vise seg at det dukker opp automatisk freda kulturminner, må arbeidet straks stanses i den utstrekning det kan berøre kulturminnet, og fylkeskonservator varsles, jfr. lov om kulturminner av 9. juni 1978 paragraf 8.2.

Med hilsen


Geir Helgen
fylkeskonservator


Jørn Jensen
kulturvernkonsulent

Kopi: Riksantikvaren
Universitetet i Oslo, IAKN
Plan- og næringskontoet, her

Saksbehandler: Jørn Jensen
Tlf. 32 80 86 69 (direkte innvalgsnr.)

INST. FOR ARKEOLOGI, KUNSTHISTORIE OG NUMISMATIKK Universitetet i Oslo		
Saksb.: JHL	16 FEB 1998	Kopi.
Ark.: 0602		
Saksnr.: 98/1178	Dok. nr.:	15

**BUSKERUD FYLKESKOMMUNE**

3020 Drammen

Besøksadresse: Hauges gate 89

KULTURADMINISTRASJONEN

Telefon 32 80 86 72

Drammen kommune
Byplankontoret
Engene 1
3008 Drammen

Vår dato:

10.01.95

Deres dato:

08.12.94

Vår ref.:

3317/94 JJ/-

Deres ref.:

TT

ARKIV**FORHÅNDSUTTALELSE PRIVAT REGULERINGSPLANFORSLAG
"GOSEN 2", DEL AV GNR. 105 BNR. 7, AS GULSKOGEN CELLULOSE
DRAMMEN KOMMUNE**

Vi har foretatt arkivundersøkelser av det foreslåtte reguleringsområdet. Det er ikke opplysninger om kulturminner, verken fra forhistorisk eller nyere tid, i dette området.

Vi gjør oppmerksom på at det likevel kan være freda kulturminner i området både over og under markoverflaten. Det kan f.eks. være fangstanlegg, kullgroper, boplasser eller gamle veifar som er synlige. Under markoverflaten kan det være kullkonsentrasjoner som kan tyde på at det ligger et automatisk freda kulturminne her.

Dersom det først under arbeidet skulle vise seg at det dukker opp automatisk freda kulturminner, må arbeidet straks stanses i den utstrekning det kan berøre kulturminnet, og fylkeskonservator varsles, jfr. lov om kulturminner av 9. juni 1978 paragraf 8.2.

Med hilsen

Geir Helgen
fylkeskonservator

Jørn Jensen
kulturvernkonsulent

Kopi: Riksantikvaren
Universitetet i Oslo, IAKN
Plan- og næringskontoet, her

Saksbehandler: Jørn Jensen
Tlf. 32 80 86 69 (direkte innvalgsnr.)

INST. FOR ARKEOLOGI, KUNSTHISTORIE OG NUMISMATIKK Universitetet i Oslo		
Saksb.:	16 FEB 1998	Kopi:
Ark.:	0602	
BOKSIF:	98/1178	Bok. nr.: 16

**BUSKERUD FYLKESKOMMUNE**

3020 Drammen
Besøksadresse: Hauges gate 89
Telefon 32 80 85 00

KULTURADMINISTRASJONEN
Telefax 32 80 86 72

ARKIV

Drammen kommune
Byplankontoret
Engene 1
3008 Drammen

Vår dato: 10.01.95
Deres dato: 22.12.94
Vår ref.: 3441/94 JJ/-
Deres ref.: A 3-504.062/TT

**BUSKERUDVEIEN 70, INGENIØR RYBERGS GATE 10, DRAMMEN KOMMUNE
REGULERINGSPLAN
KLAGE**

Vi har den 28. desember 1994 mottatt melding fra Drammen kommune, datert 22. desember 1994, om at reguleringsplan for Buskerudveien 70 og Ingeniør Rybergs gate 10 er vedtatt av Drammen bystyre 25. oktober 1994.

Det er to forhold ved denne reguleringsplanen som vi ønsker å påklage:

1. Deling av sidebygningen mellom to reguleringsformål.
2. Forholdet mellom bebygd og ubebygd areal på nåværende tun.

Vi viser til vårt brev av 20. mai 1994 angående beskrivelse av gårdsanlegget og vurdering av verneverdi.

I dette brevet gikk vi også inn for bevaring av låven. Vi har innsett at det er urealistisk å kreve bevaring av denne, og vil ikke ta opp det spørsmålet i denne klagen. Det betyr ikke at vi nå tillegger låven mindre verneverdi.

1. SIDEBYGNINGEN

Hensikten med regulering til spesialområde med formål bevaring må være å bevare et helhetlig tun i sveitserstil. Da er det selvfølgelig ønskelig å beholde så mye som mulig av den opprinnelige bebyggelsen. Når låven blir revet er det desto viktigere at de to resterende bygningene blir bevart i sin helhet. Det er etter vår mening uholdbart å åpne for riving av den ene delen av sidebygningen. Selv om den er oppført med to ulike konstruksjonstyper dreier det seg om en bygning som er bygd under ett. I sveitserstilsperioden var det vanlig å bygge sidebygninger av denne typen, med bryggerhus og drengestue i tømmer/lafta plank og skjul i bindingsverk. Hvis man ønsker fortsatt å kunne å lese historien på stedet er det helt nødvendig å ta vare på hele sidebygningen.

Det må også være mulig å finne en fornuftig bruk til den nordligste delen av sidebygningen, f.eks. til bodar. Innredning til garasjer med innkjøring fra vest og godt tilpassa porter bør også kunne la seg gjøre.

2. TUNET

Som vi har kommet inn på ovenfor er det etter vår mening viktig å bevare tunet i hovedsak slik det er i dag. Bevaring av sidebygningen vil være et

svært viktig moment. Et annet moment er om det blir mulighet til å sette opp ny bebyggelse på tunet. På side 2 i saksutredningen blir det hevdet at et nytt bygg på samme sted som låven til en viss grad vil kunne erstatte denne tredje veggen i tunet (altså låven). Dette er vi enig i. Låven bør erstattes av et annet bygg, men det må ligge der hvor låven ligger i dag, og ikke midt på tunet, slik reguleringsbestemmelsene åpner for. En ny bygning midt på tunet vil klart svekke de antikvariske verdiene til de gjenværende bygningene og redusere autentisiteten i tunet.

Vi anbefaler at spesialområdet utvides mot nord fram til låven, og at det ikke tillates oppført ny bebyggelse her.

Konklusjon: vi påklager avgrensningen av spesialområdet med formål bevaring. Spesialområdet må omfatte hele sidebygningen og hele det nåværende tunet. Vi ber om at klagen gis oppsettende virkning.

Hvis klagen ikke tas til følge, ber vi om at den oversendes fylkesmannen i Buskerud.

Med hilsen



Geir Helgen
fylkeskonservator



Jørn Jensen
kulturvernkonsulent

Kopi til: Riksantikvaren
Universitetet i Oslo, IAKN
Plan- og næringskontoret, her

Saksbehandler: Jørn Jensen
Tlf. 32 80 86 69 (direkte innvalgsnr.)

INST. FOR ARKEOLOGI, KUNSTHISTORIE OG NUMISMATIKK	
Universitetet i Oslo	
Saksb.: JHL	Kopi:
16 FEB 1998	
Afk.: 0602	
Saksnr.: 98/178	Dok. nr.: 17

**BUSKERUD FYLKESKOMMUNE**

Hauges gate 89, 3020 Drammen

Telefon 32 80 85 00

KULTURADMINISTRASJONEN

Telefax 32 80 86 72

Drammen kommune
Byplankontoret
Engene 1
3008 Drammen

Vår dato: 14.12.94
Deres dato: 30.11.94
Vår ref.: 3206/94 JJ/-
Deres ref.: pgrk/94/15249/
U/3-504.079

**BUSKERUDVEIEN 109 OG 115 (117/662,626,596 OG 116/93), DRAMMEN KOMMUNE
FORSLAG TIL REGULERINGSPLAN
UTTALELSE FØR FØRSTEGANGSBEHANDLING**

Vi har følgende merknader til den foreslåtte reguleringsplanen:

Buskerudveien 109 og 115 ligger i et område med stor variasjon når det gjelder virksomheter; industri, handel, bolig og camping. Våre interesser er først og fremst knyttet til eiendommen Buskerudveien 105, Anker-Berskog, som har en fredet hovedbygning, satt opp ca. 1800 av kjøpmann Søren Paulsen fra Bragernes. Gården har vært lystgård. Både Anker-Berskog og de andre gårdene på Åssiden har fram til midten av dette århundret ligget omgitt av store jorder på den flate sletta mellom elva og åsen. De seinere års utbyggingspress har ført til at svært lite av det opprinnelige landskapet ligger urørt. Et gårdsanlegg som Anker-Berskog er avhengig av åpne arealer rundt seg, vi er derfor noe skeptisk til en massiv utnyttelse av naboeiendommene Buskerudveien 109 og 115. Vi er likevel klar over at vi ikke kan hindre en hver utbygging her, men vi ber om at det tas hensyn til den freda bygningen både når det gjelder antall etasjer, utforming av eksteriørene forøvrig og ikke minst plassering på tomte. For oss vil en forskyving av bygningene mot vest være ønskelig. Det er spesielt bygningen lengst nordøst, nærmest Anker-Berskog, vi håper kan justeres noe i forhold til de framlagte skissene. En reduksjon av antall etasjer og oppdeling av den store bygningskroppen vil være ønskelig. En alle ned mot elva og trerækker på hver side av utbyggingsområdet vil avdempe virkningen av de planlagte boligblokkene i landskapet. I dag ligger Anker-Berskog godt synlig i landskapet spesielt sett fra den andre sida av Drammenselva, vi håper at dette skal være mulig også i framtida.

Med hilsen

Geir Helgen
Geir Helgen
fylkeskonservator

Jørn Jensen
Jørn Jensen
kulturvernkonsulent


Kopi til: Riksantikvaren
Universitetet i Oslo, IAKN
Plan- og næringskontoret, her

Saksbehandler: Jørn Jensen
Tlf. 32 80 86 69 (direkte innvalgsnr.)

INSTITUTT FOR ARKEOLOGI, KUNSTHISTORIE OG NUMISMATIKK
Universitetet i Oslo

Saksb.:	16 FEB 1998	Kopi:
Ark.:	0602	
Saksnr.:	098/1178	Dok. nr.:

Plan- og næringskontoret
her

**BUSKERUD FYLKESKOMMUNE**

Hauges gate 89, 3020 Drammen

Telefon 32808500

KULTURADMINISTRASJONEN

Telefax 32 80 86 72

Vår dato:

14.12.94

Deres dato:

17.11.94

Vår ref.:

3026/94 JJ/-

Deres ref.:

TW/94/14755/

3-503.14

**VEGPAKKE DRAMMEN
PLANER TIL OFFENTLIG ETTERSYN****ARKIV**

Vi ber plan- og næringskontoret innarbeide vår uttalelse i fylkeskommunens felles uttalelse.

1. Sentrumsring parsell Bragernes.

For en mer detaljert beskrivelse av bygninger og bygningsmiljøer både i og utenfor de anbefalte veitrafikkområdene, viser vi til "Utredning av kulturmiljø og kulturminner" utarbeidet for fylkeskonservatoren i juni 1994.

Brakerøya: Det forslåtte veitrafikkområdet vil i liten grad berøre verneverdige bygningsmiljøer eller enkeltbygninger.

Bare en mindre del av dette området omfattes av sentrumsplanen, og det er ikke registrert verneverdige enkeltbygninger eller områder her i den forbindelse. Det forhindrer likevel ikke at vi har synspunkter og vil komme med faglige råd angående veiplanene.

Bebyggelsen langs Fayegata mellom Bragerhagen og Engene er vel den siste rest av det sammenhengende trehusmiljøet som preget Brakerøya fram til motorveibrua ble bygd i begynnelsen av 1970-åra. Til tross for omfattende moderniseringer mener vi at husa likevel har kvaliteter det er verdt å verne. Avbøtende tiltak bør kunne beskytte dette boligområdet til en viss grad.

Kvartalet mellom Engene, Fjellheimgata og Ilebergveien er bebygd med boliger på midten av 1900-tallet. Området har utvilsomt miljømessige kvaliteter, men sett fra vårt ståsted er det mindre interessant.

Det er en del større trær i området, bl.a. er det en alle langs nedre del av Ilebergveien, disse bør i størst mulig grad bevares.

Gatestrukturen på Brakerøya ble totalt endret i forbindelse med motorveibrua. Det vil derfor være en fordel om det nye veianlegget kan holde seg så langt sør som mulig, slik at ikke enda større områder mister de historiske kvaliteter forbundet med det opprinnelige gatenettet.

Øvre Sund/Fylkeshuset:

Den sentrale delen av dette området er preget av nyere bebyggelse og ubebygde arealer (vei/parkering) omkranset av områder med verneverdig bebyggelse. I øst ligger Konggata, en av Drammens elste tverrgater med mange 1700-talls hus, regulert til spesialområde med formål bevaring. Elveplassen har også bevart flere verneverdige bygninger. I sør har vi det såkalte biedermeyerstrøket i Øvre Storgate, en samling verneverdige bygninger fra ca. 1840. Vestgrensen av området utgjøres av Strømsgata og Rebbansbakken, rester av det gamle hovedveisystemet med overfart over Drammenselva. Også her er det en del eldre bygninger. Børresen skole fra 1902, omgitt av en park, ligger i nord.

Med unntak av Konggata er ingen av disse områdene reguleringsmessig beskyttet mot inngrep av en slik art det kan bli snakk om her.

Tunnelinnslag, brunedføring, rundkjøringer og nye veier vil helt klart sette sitt preg på dette området. Som nevnt ovenfor er kulturminneinteressene i området mellom Hauges gate, Vinjes gate, Lajordgata og Fylkeshuset forholdsvis små, men det er svært viktig at inngrepene kan begrenses til dette området. En gigantisk trafikkmaskin med utløpere til de bevaringsverdige bygningsmiljøene i utkanten av området må unngås. De siste tiårs riving og branner har ført til at Øvre Storgate mellom Konggata og Lajordgata i dag framstår som et kulturhistorisk lite spennende område. Dette er helt klart det beste stedet å foreta inngrep av en slik art som er aktuelt her.

Følgende kulturminner/-miljøer kan likevel bli direkte berørt:

- Øvre Storgates gateløp ved krysset med Vinjes gate og Lajordgata vil bli brutt
- noen bygninger med en viss kulturhistorisk verdi vil bli revet; Øvre Storgate 38 (Trikkestallen), Strømsgata 9
- Øvre Storgate 35 (bryggeribygning og tømmerstue som har tilhørt Wriedts Bryggeri) kan bli revet pga. ny Øvre Sund bru
- parken rundt Børresen skole vil bli ødelagt

Rosenkrantzgata:

Boligområdet Hamborgstrøm ble utbygd i perioden 1910 - 1930. Her er flere gode eksempler på villaer bygd i jugendstil og nyklassisistisk stil. Det verneverdige boligområdet blir delt av den sterkt trafikkerte Rosenkrantzgata.

En tunnel som avlaster mye av dagens trafikk i Rosenkrantzgata vil etter vår mening være ønskelig.

2. BANGELØKKAKRYSSET

Vi viser til vår rapport om kulturminner langs planlagt rv. 11 Drammen - Mjøndalen.

En kryssløsning på Bangeløkka vil naturlig nok føre til enda større inngrep i bylandskapet enn det eksisterende veier og kryss gjør. Vi deler synspunktene i reguleringsplanen om at selve det foreslåtte trafikkområdet er preget av stor tilfeldighet og har svært ulike funksjoner. Her er det svært få kjente kulturminner.

Den planlagte rundkjøringen i Bjørnstjerne Bjørnsons gate vil føre til riving av Aabys gate 15, en stor leiegård i mur fra 1880-åra. Det beste ville være om utbyggingen her kunne justeres noe, slik at denne bygningen kan bli stående.

Frydenhaug, både selve gårdsanlegget og parken rundt, har høy kulturhistorisk verdi. Parken er allerede beskåret av nåværende motorvei. Ytterligere inngrep her må unngås.

Vi ber om at planene her justeres slik at flere av lindene kan bli stående, og dermed at selve gårdsanlegget kan bli liggende mer beskyttet.

3. NY RV. 11, PARSELL BANGELØKKA - NEDRE EIKER GRENSE

Vi viser til vår rapport om kulturminner langs planlagt rv. 11 Drammen - Mjøndalen.

Den nye riksvei 11 vil bli liggende i dagen fra området ved Bjørkelia til Nedre Eiker grense. Denne strekningen inneholder svært få kjente kulturminner.

Den planlagte veitraseen ble arkeologisk undersøkt i 1989. Det ble ikke funnet automatisk freda kulturminner.

Av nyere tids kulturminner blir det i rapporten fra arkeologene nevnt spor etter skjerp to steder og spor etter mulige husmannsplasser to steder. Det mest markante kulturminnet er den såkalte Pukerud-linna, spor etter en ca. 2 km lang kjerrat som gikk fra Konnerud-gruvene ned til elva ved Pukerud.

Generelt om automatisk freda kulturminner:

Det er ikke funnet slike kulturminner som kan bli berørt av de deler av Vegpakke Drammen som vi behandler nå. Dersom det under arbeidet skulle vise seg å være automatisk freda kulturminner som kan bli direkte berørt av anlegget, må arbeidet straks stanses i den utstrekning det kan berøre kulturminnet og fylkeskonservator varsles, jfr. lov om kulturminner av 9. juni 1978 § 8.2.

Konklusjon: vi har ikke innsigelse til planene, men ber om at våre merknader blir tatt til følge.

Med hilsen



Geir Helgen
fylkeskonservator




Jørn Jensen
kulturvernkonsulent

Kopi til:

Vedlegg:

Saksbehandler: Jørn Jensen
Tlf. 32 80 86 69 (direkte innvalgsnr.)

**BUSKERUD FYLKESKOMMUNE**Haugesgate 89, 3020 Drammen
Telefon (03) 80 85 00**ARKIV**KULTURADMINISTRASJONEN
Telefax (03) 80 86 72Drammen kommune
Teknisk sektor
Engene 1
3008 DRAMMENVår dato: 10.08.92
Vår ref.: 1972/92/ILGL
Deres dato: Deres ref.:

INSTITUTT FOR ARKEOLOGI,
KUNSTHISTORIE OG NUMISMATIKK
0 2 SEPT. 1992
Saksnr.: 2217/92
Ark.: Avd./saksb.: / BWS

INST. FOR ARKEOLOGI, KUNSTHISTORIE OG NUMISMATIKK
Universitetet i Oslo

Saksb.: JHL	Kopi:
16 FEB 1998	
Ark: 0602	
Saksnr.: 98/1178	Dok. nr.: 20

STILLERUD, G.NR. 42, B.NR. 119, REGULERINGSENDRING, DRAMMEN KOMMUNE

Vi har mottatt ovennevnte plan til uttalelse. Det er ikke funnet fornminner eller nyere tids kulturminner innenfor planområdet. Vi har derfor ingen innvendinger mot at planen blir godkjent.


Dersom det først ved tiltak i marka skulle vise seg å dukke opp fornminner, må arbeidet straks stanses og fylkeskonservator varsles.

Med hilsen

Inger Liv Gøytil Lund
arkeolog

Kopi: Universitetets Oldsaksamling

Saksbehandler: Arkeolog Inger Liv Gøytil Lund
Tlf. (03) 80 86 68 (direkte innvalgsnr.)



BUSKERUD FYLKESKOMMUNE
Haugesgate 89, 3020 Drammen
Telefon (03) 80 85 00

ARKIV

KULTURADMINISTRASJONEN
Telefax (03) 80 86 72

Fjellanger-Widerøe
v/Steinar Alstad
Postboks 190
OSLO LUFTHAVN

Vår dato: 09.07.92
Vår ref.: 1874/92 ILGL
Deres dato: _____
Deres ref.: _____

INST. FOR ARKEOLOGI, KUNSTHISTORIE OG NUMISMATIKK Universitetet i Oslo	
Saksb.: JHL	Kopi:
16 FEB 1998	
Ark.: 0602	
Saksnr.: 98/178	Dok. nr.: 21

INSTITUTT FOR ARKEOLOGI, KUNSTHISTORIE OG NUMISMATIKK	
16 JULI 1992	
Saksnr.: 1874/92	
Ark.: _____	Avd./saksb.: BWE

ANG.: VESTFOLDBANEN - STREKNINGEN DRAMMEN - KOBBERVIKDALEN - SKOGER,
DRAMMEN KOMMUNE

Vi har foretatt arkivundersøkelse langs ovennevnte strekning. Det er ikke registrert fornminner eller nyere tids kulturminner langs hele denne strekningen. Vi ber likevel om at planene, når de er ferdig utarbeidet, blir sendt oss til vurdering.

Med hilsen

Geir Helgen
fylkeskonservator

Inger Liv Gøytil Lund
arkeolog

Kopi: Universitetets Oldsaksamling

Saksbehandler: Arkeolog Inger Liv Gøytil Lund
Tlf. (03) 80 86 68 (direkte innvalgsnr.)

INST. FOR ARKEOLOGI, KUNSTHISTORIE OG NUMISMATIKK Universitetet i Oslo		
Saksb.:	16 FEB 1998	Kopi:
Ark.:	0602	
Saksnr.:	98/1178	Dok. nr. 22



Drammen

BUSKERUD FYLKESKOMMUNE

Haugesgate 89, 3020 Drammen
Telefon (03) 80 85 00

ARKIV

NYTT TLF. : (03) 80 85 00

KULTURADMINISTRASJONEN
Telefax (03) 80 86 36

Universitetets Oldsakssamling
Frederiksgate 2
0164 OSLO 1

Vår dato:	Vår ref.:
11.02.92	413/91 GH
KUNSTHISTORIE OG NUMISMATIKK	
000427	11.02.92
SAKS. BU	ARK NR.
KOP. TL	SIRKULERES

AD STEMPELORNERET MINIATYRSKJEGGØKS.

Fylkeskonservatoren hersteds er blitt forevist et meget spesielt økseblad som nettopp skal være funnet i Skoger, uvisst hvor. Øksen er innlevert til Skoger historielags bygdesamling som selvsagt er gjort oppmerksom på at den er avleveringspliktig. Som det turde fremgå av vedlagte xeroxavbildning (tilnærmet 1:1) er det et miniatyrekseemplar med den spesielle stempeloring tekantstempel med tre kuler i bunnen (Kfr. Peter Paulsen: Axt und Kreutz som behandler de spesielle økseformer) På selve bladet er stemplene stilt i kors. Skaftullet er ganske smalt så det hele har karakter av barnevåpen. Fylkeskonservatoren har de beste forhåpninger om å få nærmere rede på funnstedet og funnomstendighetene og håper å ha Universitetets Oldsakssamlings velsignelse til sporenstreks å dra ut og foreta etterundersøkelse sammen med fylkesarkeologen så snart det foreligger noe nytt i saken. (stempeloringen kan f.ø. sammenlignes med tors-hammere som er avbildet i litteraturen.)
Med hilsen

Fylkeskonservatoren
i Buskerud

Geir Helgen
Geir Helgen
fylkeskonservator

Direkte telefon til Geir Helgen: (03) 80 86 64



eventuel

Brev fra Geir Selger

Kunngj Inger Liv 17.2.92

Venter med saken

All informasjon opplysnings
foretøges

Drammen

INST. FOR ARKEOLOGI, KUNSTHISTORIE OG NUMISMATIKK Universitetet i Oslo		
Saksb.:	16 FEB 1998	Kopi:
Afk.:	0602	
Saksnr.:	98/1178	Dok. nr.: 23



BUSKERUD FYLKESKOMMUNE

Haugesgate 89, 3020 Drammen
Telefon (03) 80 85 00

NYTT TLF.NR: (03) 80 85 00

KULTURADMINISTRASJONEN
Telefax (03) 80 86 36

Siv.ing. Carl-H Knudsen A/S
Buskerudvn. 70
3024 DRAMMEN

Vår dato:
29.11.91
Deres dato:

Vår ref.:
2738/91 ILGL/-
Deres ref.:

INSTUTT FOR ARKEOLOGI KUNSTHISTORIE OG NUMISMATIKK	
002506	04.12.91
SAKSB. BW	ARK. NR.
KOPI TIL	SIRKULERES

ARKIV

IGANGSETTELSE AV REGULERINGSARBEIDE - REGULERINGSPLAN FOR UTVIIDELSE AV
LINDUM FYLLPlass, DRAMMEN KOMMUNE

Vi kjenner ikke på nåværende tidspunkt til forninner eller nyere tids
kulturminner som vil bli berørt.

Når planen er utarbeidet, ber vi om å få den tilsendt slik at vi
evnt. kan foreta befaring og avgi endelig uttalelse.

Med hilsen

Geir Helgen
fylkeskonservator

Inger Liv Gøytil Lund
arkeolog

Kopi: **Universitetets Oldsaksamling**

Saksbehandler: Arkeolog Inger Liv Gøytil Lund
Tlf. (03) 80 86 68 (direkte innvalgsnr.)

Saksb.:	Kopi:
JHL	16 FEB 1998
Ark: 0602	
Saksnr.: 98/1178	Dok. nr.: 29



BUSKERUD FYLKESKOMMUNE

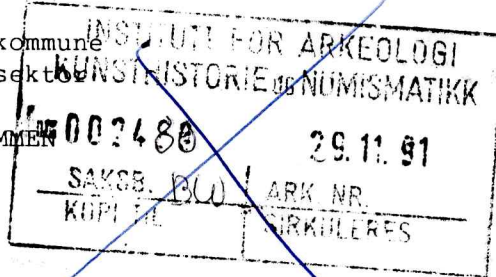
Haugesgate 89, 3020 Drammen
Telefon (03) 80 85 00

KULTURADMINISTRASJONEN

Vår dato: 19.11.91
Vår ref.: 2148/91 ILGL/-
Deres dato: Deres ref.:

ARKIV

Drammen kommune
Teknisk sektor
Engene 1
3008 DRAMMEN



KOMMUNEDELPLAN FOR VERKENSELVA, DRAMMEN KOMMUNE

Vi har mottatt kommunedelplan for Verkenselva til uttalelse.

Universitetets Oldsaksamling har foretatt registreringer av faste fornminner i forbindelse med utarbeidelsen av økonomisk kartverk for Drammen kommune og vi kjenner ikke til fornminner innenfor det aktuelle område.

§22 i lov om kulturminner omhandler forholdet mellom kulturminneinteressene og arealplanleggingen, jfr. også Miljøverndepartementets rundskriv T-29/83. Her framgår det at kommunene har plikt til å få undersøkt om aktuelle utbyggingsplaner vil komme i konflikt med fornminner ved utarbeidelse av regulering- og bebyggelsesplaner. Etter kulturminneloven har kommunene ingen undersøkelsesplikt i forbindelse med kommuneplanarbeidet, og vi har heller ingen plikt til å foreta registreringer av fornminner i denne sammenheng. Dersom kommunen ønsker registreringer, ber vi om at dette blir avtalt med oss. Det kan være hensiktsmessig i forhold til utarbeidelse av planer for området senere.

Denne uttalelsen innebærer ikke at vi sier oss enig i planen. Vi forutsetter at alle forslag til planer innenfor området blir sendt oss til uttalelse, fjfr. kulturminnelovens §§ 9 og 22.

Når det gjelder nyere tids kulturminner viser vi til historielaget uttalelse som vi sier oss enig i.

Med hilsen

Geir Helgen
fylkeskonservator

Inger Liv Gøytil Lund
arkeolog

Gjenpart: Universitetets Oldsaksamling

INSTITUTT FOR ARKEOLOGI, KUNSTHISTORIE OG NUMISMATIKK	
Universitetet i Oslo	
Saksb.:	Kopi:
JHL	16 FEB 1998
Ark.:	0602
Saksnr.:	98/1178 Dok. nr.: 25



BUSKERUD FYLKESKOMMUNE

Haugesgate 89, 3020 Drammen
Telefon (03) 80 85 00

NYTT TLF.NR: (03) 80 85 00

KULTURADMINISTRASJONEN

Telefax (03) 80 86 36

Drammen kommune
Teknisk sektor
Engene 1
3008 DRAMMEN

ARKIV

Vår dato: 04.06.91 Vår ref.: ILGL/1249
Deres dato: Deres ref.:

07-05-91	206/88
INSTITUTT FOR ARKEOLOGI KUNSTHISTORIE OG NUMISMATIKK	
Jnr 001195	06.06.91
SAKS. <i>BHL</i>	ARK. NR.
KOPI TIL	SIRKULERES

FORSLAG TIL REGULERINGSPLAN FOR OMLEGGING AV E-18 EIK - HELLAND -
VESTFOLD GRENSE, OG NSB I KOBBERVIKDALEN, DRAMMEN KOMMUNE

Vi kjenner ikke til fornminner eller nyere tids kulturminner innenfor
planområdet, og har derfor ingen merknader til planen.

Dersom det først under anleggsfasen skulle dukke opp fornminner, må
arbeidet straks stanses og fylkeskonservator varsles.

Med hilsen

Geir Helgen
fylkeskonservator

Inger Liv Gøytil Lund
arkeolog

Kopi: Universitetets Oldsaksamling

Saksbehandler: Arkeolog Inger Liv Gøytil Lund
Tlf. (03) 80 86 68 (direkte innvalgsnr.)