



Bærum kommune
Postboks 124
1301 Sandvika

INST. FOR ARKEOLOGI, KUNSTHISTORIE OG NUMISMATIKK	
Universitetet i Oslo	
Saksb.: L60	Kopi: 11 FEB 1998
Ark.: 06	
Saksnr.: 97/1224	Dok. nr.: 6

Vår saksbehandler
overark. Kari Bjerke Anderssen, tlf. 22055456
arkeolog Ronny Henriksen, tlf. 22055448
Telefaks 22055434
F:\KULTUR\91 DOC

Vår dato
05.02.98

Vår referanse
91/4/98/ L 12

Deres dato
05.01.98

Deres referanse
5-97, bilag 21

BÆRUM KOMMUNE REGULERINGSPLAN FOR GANG-/SYKKELVEI LANGS E16 FRA TANUMVEIEN TIL BÆRUM MEIERI

Vi har følgende merknad til varsel om igangsatt planarbeid:

Automatisk fredete kulturminner


Det er ingen registrerte fornminner innenfor området.

Vi vil komme med vår endelige uttalelse når planen legges ut til offentlig ettersyn.

Nyere tids kulturminner

Området er befart 19.01.98 av Kari Bjerke Anderssen.


Når den nye E-16 blir utbygget vil trafikken i området reduseres. Langs Ringeriksveien mellom Tanumveien og Bærum meieri finnes ca. 7 eldre bygninger som forteller om stedets historie. Vi vil be om at veianlegget dimensjoneres med henblikk på redusert trafikk, og at trafikksikkerhetstiltak tar hensyn til restene av det gamle kulturmiljøet. Fylkeskultursjefen forutsetter at planarbeidet skjer i samråd med kommunens kulturvern faglige administrasjon.

Med vennlig hilsen
for fylkeskultursjefen

Tove Nedrelid
seksjonsleder kulturvern


Ronny Henriksen

Kopi: Riksantikvaren
Oldsaksamlingen
Planavdelingen
Fylkesmannens miljøvern avdeling
Kulturvern konsulent i Bærum kommune

INST. FOR ARKÆOLOGI, KUNSTHISTORIE OG NUMISMATIKK Universitetet i Oslo		
Saksb.: JHL	- 7 APR 1998	Kopi:
Ark.: 06		
Saksnr.: 97/1224	Dok. nr.: 8	



BUSKERUD FYLKESKOMMUNE

3020 Drammen

Besøksadresse: Hauges gate 89

Telefon 32 80 85 00

KULTURADMINISTRASJONEN

Telefax 32 80 86 72

ARKIV

Statens vegvesen Buskerud
Vegkontoret
Postboks 2265 Strømsø
3003 Drammen

Vår dato:

17.02.95

Deres dato:

23.01.95

Vår ref.:

396/95 /JJ

Deres ref.:

**RASTEPLASS E 16, HOLE KOMMUNE
FORHANDSUTTALELSE, FORSLAG TIL REGULERINGSPLAN**

Vi har foretatt arkivundersøkelser av planområdet, og har ikke funnet kulturminner verken fra forhistorisk eller nyere tid. Dersom det under arbeidet skulle vise seg at det dukker opp automatisk freda kulturminner, må arbeidet straks stanses i den utstrekning det kan berøre kulturminnet, og fylkeskonservator varsles, jfr. lov om kulturminner av 9. juni 1978 § 8.2.

Med hilsen



Geir Helgen
fylkeskonservator


Jørn Jensen
kulturvernkonsulent

Kopi til: Riksantikvaren
Universitetet i Oslo, IAKN
Plan- og næringskontoret, her

Saksbehandler: Jørn Jensen
Tlf. 32 80 86 69 (direkte innvalgsnr.)

ARKIV



BUSKERUD FYLKESKOMMUNE

Hauges gate 89, 3020 Drammen

Telefon 32808500

KULTURADMINISTRASJONEN

Telefax 32 80 86 72

Statens vegvesen, Buskerud
Postboks 2265 Strømsø
3003 DRAMMEN

Vår dato:
26.01.94

Vår
0360/ILGL

INST. FOR ARKEOLOGI KUNSTHISTORIE OG NUMISMATIKK Universitetet i Oslo		
Saksb.:	09 MAR 1994	Kopi:
Ark.:	06	
Saksnr.:	97/1224	Dok. nr.:

Ev. 16 HP.: 01 AKERSHUS GRENSE - SUNDVOLLEN
PARSELL: GANG- OG SYKKELVEG SOLLHØGDA - SOLSVINGEN

Vi viser til befaringsrapport av helleristningene den. 17.01. med Geir Holm Gundersen.

Merker for avgrensningen for gang- og sykkelvegen var satt opp og ristningene eller sikringssonen på 5 meter vil ikke bli berørt. Vi kan ikke se at det er nødvendig å kreve ytterligere innsnevring på grøfta enn de 2 metrene som allerede er tatt inn. Svaberget der helleristningene ligger vil bli liggende mye høyere enn gangveien og vi tror derfor at miljøet rundt ristningene ikke vil bli vesentlig forringet.

Vi vil som vanlig gjøre oppmerksom på at dersom det skulle dukke opp automatisk freda kulturminne under anleggsarbeidet, må arbeidet straks stanses og fylkeskonservator varsles.

Med hilsen

Geir Helgen
fylkeskonservator

Inger Liv Gøyttil Lund
arkeolog

Saksbehandler: Inger Liv Gøyttil Lund, tlf. 32 80 86 68

ARKIV

UNIVERSITETETS KULTURHISTORISKE MUSEER		
Universitetet i Oslo		
Saksb.	14 OKT. 1999	Kopi
Ark.:	06	
Saksnr. 97/224		Dok.nr.: 10

Jernbaneverket
Hovedkontoret
Avdeling for forvaltningsmyndighet
0048 Oslo

Bærum, 12. okt. 1999

BERGENSBANENS FORKORTELTSE - RINGERIKSBANEN

Tunellinnslaget under Tanumsåsen

Vi gjør oppmerksom på at sentrumsgården Øvre Aas (G. nr 55) i Vestre Bærum fra eldre jernalder er av spesiell interesse for den tidligste bosettingen i Bærum. Det er gjort interessante jordfunn der, bl.a. en prikkhugget steinøks fra yngre jernalder og senere en del andre løsfunn, bl.a. emner til steinøkser. Gårdens beliggenhet lunt og stille oppunder åsryggen ved strandkanten er sannsynligvis fra overgangen mellom flyttjordbruk og fast bosetting. Jorden er lettdrevet i hellende terreng. Rundt denne sentrumsgården ble det ryddet en krets av nye gårder.

Navnet "Bærum" kommer fra de første gårdene som nettopp var en "heim oppunder berget".

Før inngrep i naturen bør gården absolutt undersøkes nærmere av Oldsaksamlingens fagspesialister.

Med hilsen

Asker og Bærum Historielag


Harald Kolstad

styremedlem

Kopi: Universitetets Oldsaksamling