

Bruks- og gårdsnavn:

Hov nordre av Hov

MA 1980/10

Gnr/brnr., eier, postadr.:

57/3?

Kristoffer Hoff
3626 Hov
Rolleag

Bruker, postadr.:

s, p, k, fylke

Rolleag s., p., k., Buskerud

Fornminnets art: Tuft, jernst

Reg. v/: K. Bryn Sten, 10. Marsan

Dato 21/7 - 1980

Kontroll v/:

Dato:

Nr: X5

Flyfoto: 1921 D16

ØK

Kartref. M 711:

Spesialkart

Undersøkt v/:

Fotos:

Terrengets art. Utsikt:

Brakt V-bellende kulturmark

med mot hagens Ø-side

Avgrænset i Ø av brottere, knaus

lunde

God utsikt mot SV-V-NV.

Lokalitetsnavn:

Orienteringsoppgaver:

1) prøve for denne vedlagt

Aks. MHV. 80/81

Fornminnets art og utstrekning:

Beskrivelse: ^{MA} Pa en ^{MA}tefasse som

ligger høyere i terrenget og er
krodd til kulturmarka, der

gårdstunet ligger i dag, ble det
under arbeid med ny bilvei

for Hovgårdene til Flåterud i

ca 1975 funnet en kerstuft,

orientert N-S, l. 12 m og br.

5-6 m.

Resten eller lappetokker ble ob-
servert et stykke ned i jord-
laget.

Midt i tufta ble funnet et
tykt kullag som sannsynlig er
rester etter ildsted, ca 2 1/2 m
tykt.

I tufta ble funnet:

Et hakke og et gjev av jern,

et stykkestøtt fragment av klebersteinen et handtak (2
bl. kor)

Var kleberstein. Se nedlagte tegninger.

I tillegg tok ^{gårdens eier} han vare på en del av en tommerstokk
og et kjevben av ku eller best Disse tingene ^{er gaver}
^{fra gårdens eier} med rapporten under dens nummer i ~~den~~ ^{den} reguleringsplanen.

Kristoffer Hoff var interessert i å få dette datert.

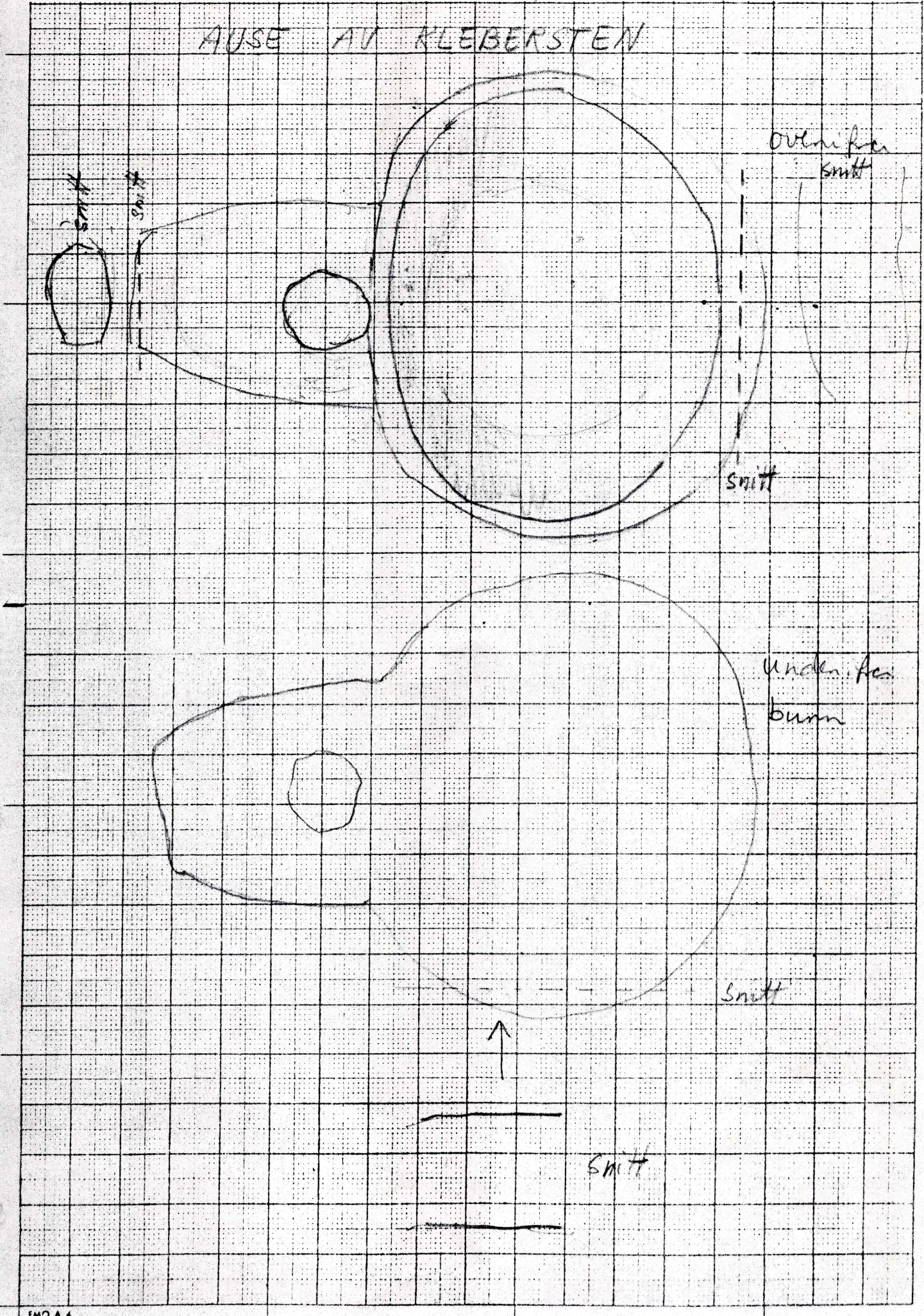
1921 2/6 x 5

<p>Tradisjon:</p>	<p>Litteratur: Lagedalsposten . nr 181. 73 aug 9 aug 1975 lørdag 13 aug 1975 Onsdag nr. 184 73 aug</p>
<p>Tidligere funn på bnr:</p>	<p>Foto: Anmerkninger:</p>

54/3
K.: Rollog
Fylke: Buskerud

Flyfoto: 1921 916 x 5
Kartref. M711:

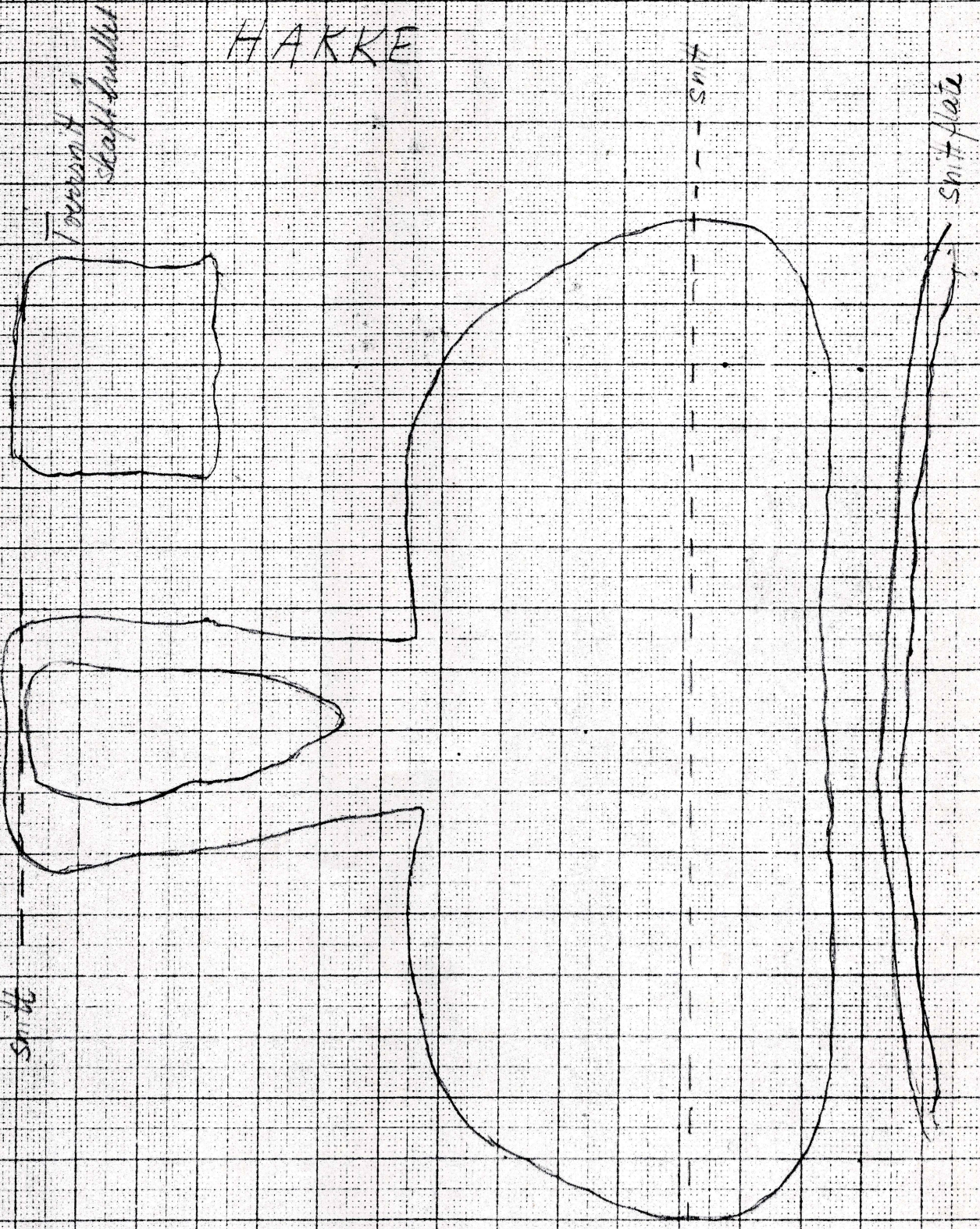
AVSE AV KLEBERSTEN



K.: Rollag
Fylke: Buskerud

Flyfoto: 1921 D16 x 5
Kartref. M711:

HAKKE

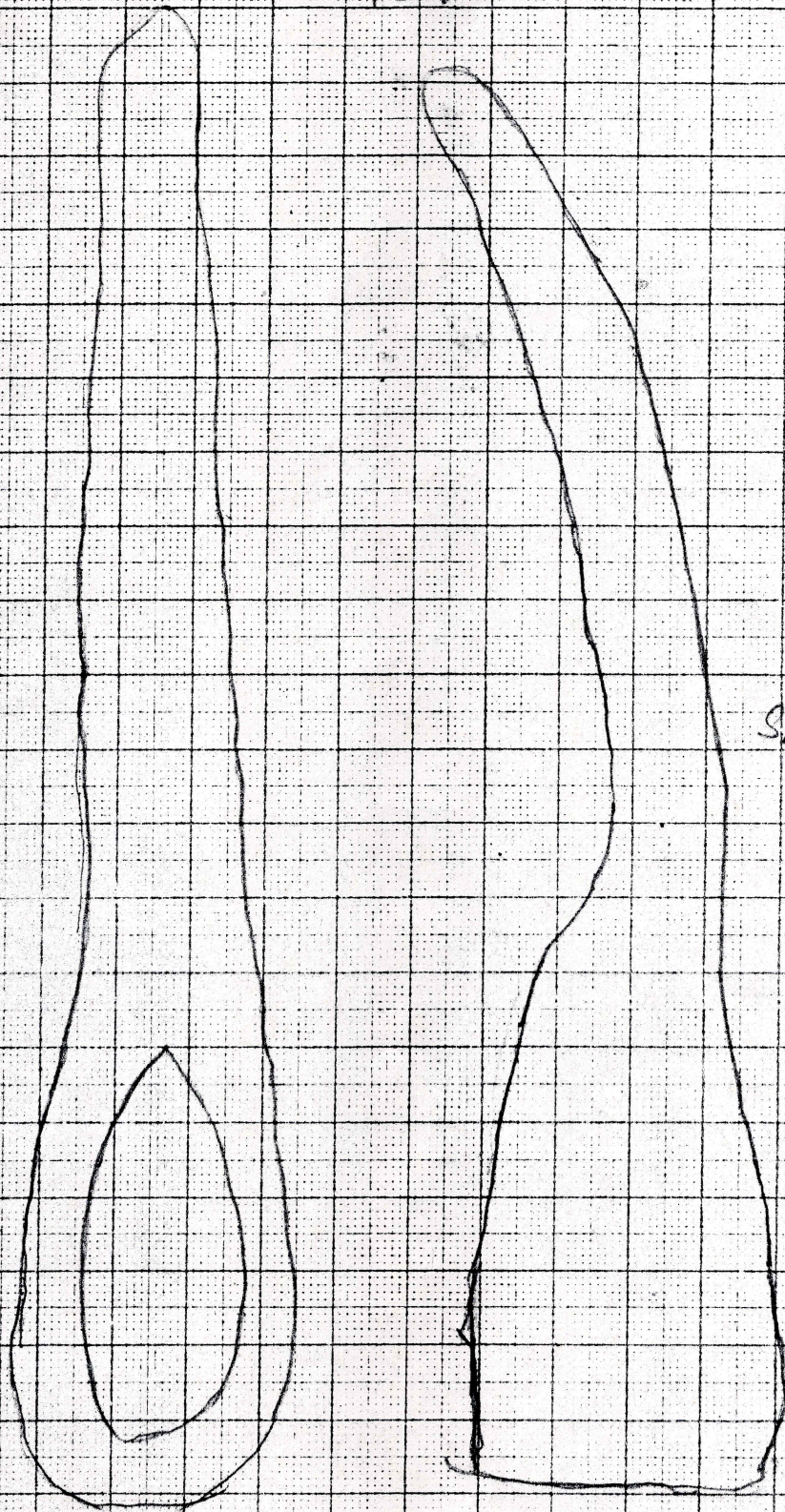


Målestokk 1:1

K.: Rollog
Fylke: Buskerud

Flyfoto: 1921 D16 x5
Kartref. M711:

GREV



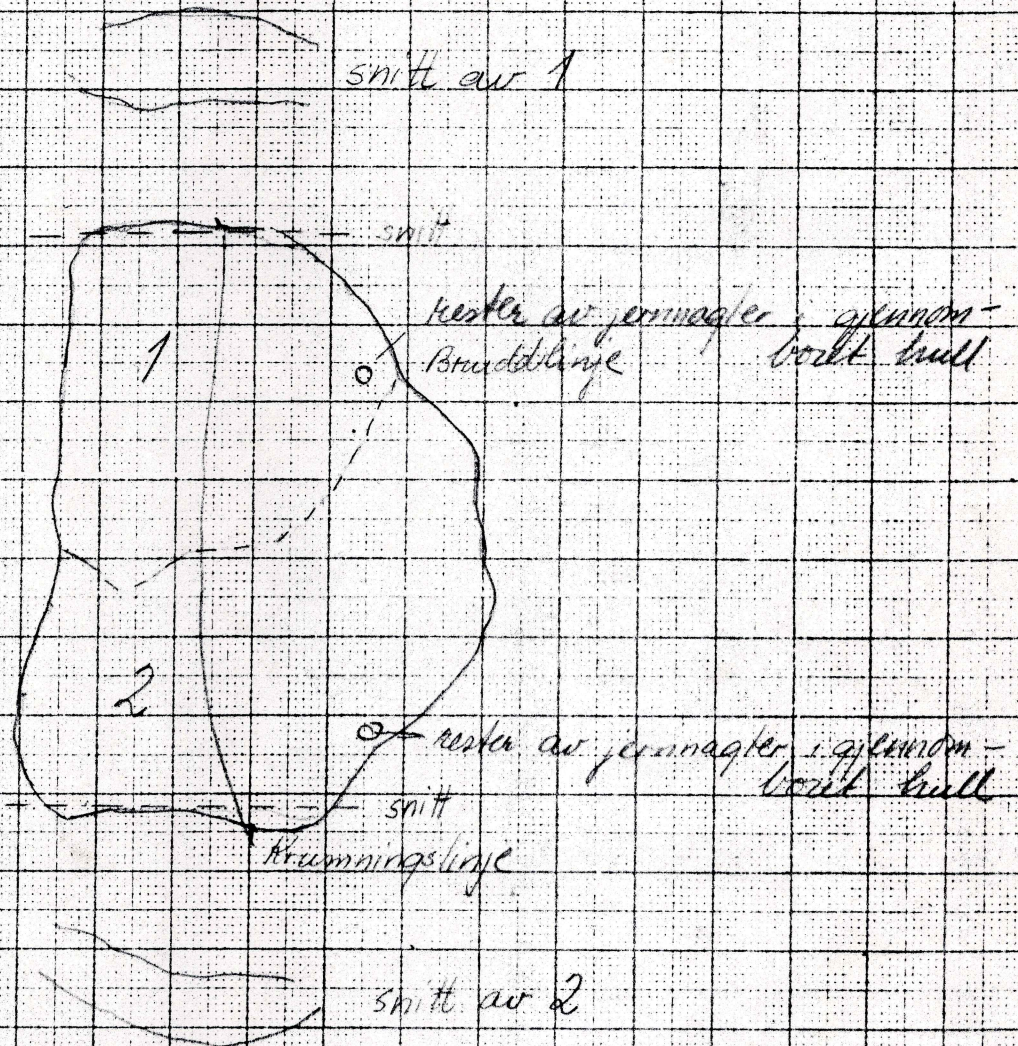
Snitt

Målestokk 1:1

5 + 3?
K.: Rollag
Fylke: Buskerud


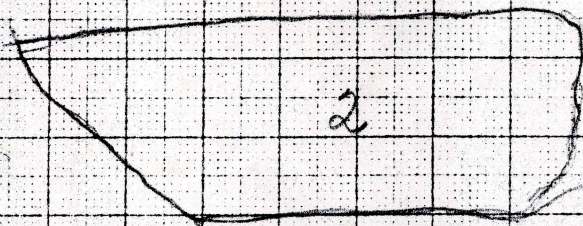
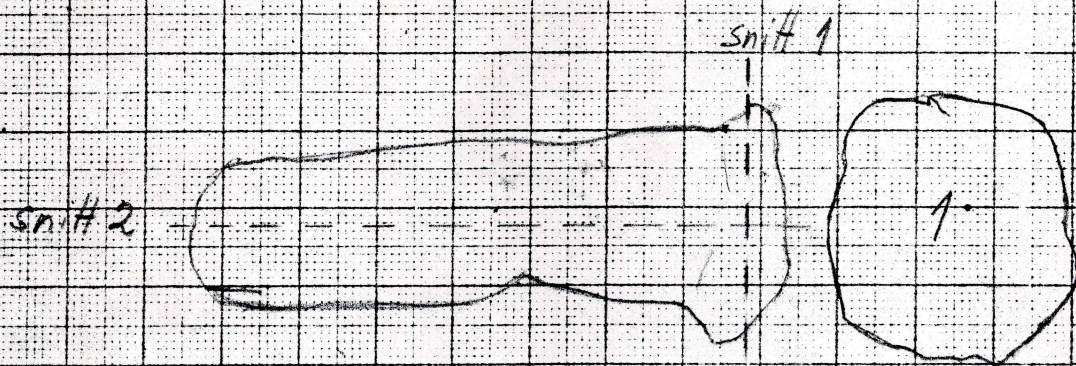
Flyfoto: 1921 D16 x5
Kartref. M711:

FRAGMENTER AV KLEBERSSTEINSKAR



Målestokk 1:1

HÅNDTAK(?) AV KLEBERSTEN



skjær

Herr Kristoffer Hoff
3626 ROLLAG

16.oktober 1980
PBM/EH

Ma 1980/10

Oldsaksamlingen har mottatt et stykke av en laftestokk og en underkjeve av en ku, som De leverte til representanten for det økonomiske kartverkets arkeologiske registreringer. Dette ble funnet i en tuft ca. 1975. Er det noe igjen av denne tuften?

Stokken og knokkelen kan bare dateres ved C-14-metoden. Dette er en naturvitenskapelig undersøkelse, som foretas i Trondheim og som er forholdsvis dyr. Vanligvis foretar vi bare slike analyser på materiale som er gravet frem av museets eget personale. De gjenstandene som ble funnet vil antagelig kunne gi en omtrentlig datering. Ut fra tegningene gjort av vår representant, er det sannsynlig at den er fra middelalderen, men den kan også være fra 1500-tallet. Er det noen tradisjon om svartedauen, ødetid o.l. på gården?

Oldsaksamlingen er interessert i å få undersøke gjenstandene nærmere og evt. å beholde dem, slik lov om kulturminner gir adgang til. Særlig de to jernhakkene har ikke godt av å bli oppbevart uten konservering.

Vi vil gjerne høre fra Dem om den fremtidige oppbevaring av gjenstandene og om deler av tuften fortsatt er bevart. Vet De når gårds-
husene fikk deres nåværende beliggenhet?

Med vennlig hilsen

Petter B.Molaug
vit.ass.

Vedlegg: Lov om fornminne