

LUCE HINSCH:

VIKE KIRKERUIN 1969-70.

Vike kirkeruin.

Rapport fra utgravning 1969-70.

Deltakere i 1969.

Stud. philol Håvard D. Bratrein

Gymnasiast Asbjørn Valheim

- " - Bent Sandbråten

Tegner Sigrid G. Holm

Dessuten undertegnede.

Deltakere i 1970.

Stud. Philol Ketil Klem

Gymnasiast Asbjørn Valheim

- " - Marianne Hinsch

Tegner Sigrid G. Holm

Dessuten arkitekt Håkon Christie

i en kort periode, og

undertegnede.

Kort historikk.

I nordøstre del av Modum, like ved Vikersund, ligger gården Wiger, gnr. 25, bnr. 2. Rett nord for gårdstunet ligger Vikekirkeruin som ble ferdig utgravet sommeren 1970.

De historiske opplysninger som fantes om ruinen, var samlet i en liten artikkel av Anneken Pettersen, utgitt i Drammen Museums årbok 1922-23. Anneken Pettersen bygger sin artikkel på historisk kilde-materiale og kaller sin artikkel "En historisk undersøkelse". Hun avslutter avhandlingen med den lakoniske setningen: "En utgravning av ruinene vil trolig kunne løse disse spørsmål".

Det henvises derfor til Anneken Pettersens artikkel hva de historiske kilder angår. - Det problemet hennes artikkel reiser, er hvorvidt Vike kirke er eldre enn Heggen. - Uten å komme nærmere inn på detaljene i Anneken Pettersens undersøkelser, hvor hun bygger på gamle bosetningsforhold og kultdyrkelse, gårdsnavn og de topografiske forhold (Vike ligger rett ved Tyrifjordens skysssted), kan en gi et kort resymé av hennes konklusjoner:

Det området hvor Heggen og Vike kirke ligger, er en gammel kult-bygd-Tingstedet og Kultstedet må ha vært nær hverandre. Den nye kulten vedblir i samme område som stedet for den hedenske kulten lå.

Når det er reist 2 kirker i dette lille område, Heggen nord for Hovland, og Vike nord for Disen, må en av dem ha vært fredingskirke (menighetskirke) mens den andre har vært høgende kirke (privat kirke) som etterhvert ble annekskirke.

Man har vært tilbøyelig til å tro at Heggen har vært fredingskirke - Annekken Pettersen er av en annen oppfatning; hun peker på at 1) Tingstedet må ha vært på Vikegård. (Nær Disen).
2) Vårfesten faller samtidig som Disekulten.
3) Det er fastlagt i diplomene at en hel del mennesker deltok i gangdagene ved Vike (kjøpekontrakter, osv.) Det er ikke nevnt noe om dette ved Heggen - Heggen kirke må da ha overtatt rollen som hovedkirke.

Ved siden av den historiske redegjørelse nevner Annikken Pettersen de få håndfaste fakta om Vike kirke som ~~kan~~ kunne samles opp, bl.a. at biskop Jens Nilsson noterer i 1595 at kirken er av stein, med spir, og ligger øde. Videre beretter Nicolaysen i 1862 at kirken var 40 alen, ca. 25 m. lang med et halvrundt kor - og tilslutt siterer hun Anders Bugge som etter en befaring i 1919 forteller at kirkeruinen er ca. 12.5 m. lang, og uten kor.

Målet med utgravningen som strakk seg over to sesonger, var 1) å bringe på det rene kirkens omfang og planløsning.
2) Å forsøke å datere kirken på grunnlag av det arkeologiske materiale.

UTGRAVNINGEN.

Da utgravningen begynte den 7. juli 1967, hadde man som utgangspunkt resten av det nordøstre hjørnet av bygningen, ca. 1.m. over torven. Fremgangsmåten som da ble valgt, var å arbeide seg frem i ytterkant av nordmuren fra øst til vest, d.v.s. å gå fra det kjente til det ukjente. Man fant frem til naturbakken (leire) samtidig som hele murflukten kom frem ca. 50 cm. under torven. Langs nordmuren, utenfor kirken, lå en stein-foring inne i leire. I nordvestre hjørne var murfoten brutt, og man måtte grave ~~seg~~ ca. 75 cm. i dybden for å finne fundamentene. Den samme fremgangsmåte ble fortsatt benyttet langs vestmuren. Murfoten kom tilsyne 45 cm. under torven med inngangs-terskelen bevart på plass, riktig nok prukket i to. Den bar tydelige spor av slitasje på overflaten. Arbeidet gikk videre langs sydmuren.

Efter en ^yukes arbeide hadde man da fått det ytre omriss av kirken mot nord, vest og syd. Det som gjenstod, var østpartiet

som tilsynelatende var klart avmerket i nord, med en del bevart mur. Den samme fremgangsmåte ble da brukt, hvor man begynte fra nordøstre hjørne og arbeidet seg frem mot syd. Det viste seg meget fort at den store mengde rasmasse som lå under torven, dekket over et kor. Etter et par dagers arbeid kom koråpningen frem.

Utgravningen av skipet.

Arbeidet begynte fra øst til vest, hvor en hadde valgt å gå systematisk frem lag etter lag. Under torven lå et 30-40 cm. tykt kalk-mørtel-lag blandet med stein hvor det ble funnet en mengde bruddstykker av kalkmalerier langs sydmuren og foran koråpningen i øst. I dette laget ble det også funnet en del kileformet stein rett foran koråpningen, som må stamme fra korbuen, og teglsteins-- profiler spredt over hele skipet, dog med en viss konsentrasjon midt i dette. Videre, i samme laget ble det funnet 4 hele middelaldermursten og noen bruddstykker av sådanne.

I nordvestre hjørne av skipet lå i den samme nedraste masse et sammenpresset blyvindu hvor noen ruter enda var intakt. Ved preparering på Universitetets oldsaksamling klarte man å "folde ut" blyet og fikk da tak i både størrelse og form.

Det annet lag viste seg å være et gulvnivå i 2 lag, det kom frem rester av treverk i form av morkne, langsgående og tverrgående planker.- De beste spor etter gulvet lå rett foran koråpningen, og rett over tregulvet lå tre bjelker tverrgående nord-syd. Den midterste har 3 hull og en nedfelling ved søndre side (se tegningen). I nordvestre hjørne av skipet og sammenpresset i gulvnivå lå biter av tjarebredd tre, som kan stamme fra et nedrast spontak. Tregulvet lå rett på leirbakken og de få løsfunn kom frem i et meget tynt lag av løsere leire og morkent treverk. Bakken var hard leire, bortsett fra i vestre del av skipet, hvor ujevne sandlommer strakk seg omtrent fra nord til syd, og kunne virke som nedgravninger. Under gravningen av disse sandlommer, som ellers var helt sterile, fantes 3 branngroper under en steinforing i nordvestre hjørne av skipet. (Se tegningen). Disse var bare fulle av kokstein, og hadde tydeligvis ingenting med kirken å gjøre. De må stamme fra ¹⁰² historisk tid og er en meget vanlig fenomen i et landskap med dyrket mark.

I østre del av koret, på begge sider av koråpningen ble det avdekket fundamenter for sidealtere rett under kalklaget. Disse steinoppbygninger ble bare rensset uten at noen av steinene ble fjernet, og storparten av myntfunnene stammer fra dem og området omkring dem.

Utgraving av koret.

Utgravingen av koret foregikk efter de samme retningslinjer, og efter å ha fjernet kalk/mørtel/steinlaget ble det konstatert at murene til det smalere koret var i forbandt med skipets østre mur.

Hele vestre del av koret var fjernet, og det som gjenstod var ^{østre} fundamentene som lå 50 - 70 cm. ned i leiren. Leiren hadde der en annen konsistens enn i skipet, den var tydeligvis påfylt. Fundamentene ga en passelig avgrensning mot øst, og var rettvinklet.

I østre del av koret fantes få rester av et alterfundament, nedgravet i leiren.

Det ble ikke funnet gulvresten i koret, unntatt i koråpningen, hvor hellegulvet var godt bevart og lå på et høyere nivå enn skipets gulv. (Ca. 40 cm.)

Det ble funnet en nedgravning av nyere dato foran koråpningen, den viste seg å ha tjent som søppelsjakt for gården i de senere år.

Det ble heller ikke gjort noen funn i koret.

Løsfunn (se funnlisten).

De 92 mynter (levert til Universitetets Myntkabinett) funnet under utgravningen stammer utelukkende fra skipet og fra nivået rett under tregulvet, bortsett fra de som er funnet mellom sidealtrenes steiner, og den ene mynten fra Oscar II funnet i et avfallslag vest for kirken.

Myntkonsentrasjonen var i og omkring sidealtere og funnene ble tynnere etterhvert som man beveget seg vestover. Den største konsentrasjon av mynter var i nordre sidealter, hvor det ble funnet 12 brakteater samlet. I det samme nordre sidealter ble det funnet en tøybit (funn nr. 20) levert til Norsk Folkemuseum.

Resten av løsfunnene hadde ikke noen nevneverdig betydning og besto av små glassbiter, antagelig fra nedrevne vinduer, noen få små metallgjenstander, og ganske få "lik nåler" sammenblandet med bruddstykker av skjelett, som må stamme fra en påfylling før kirken ble bygget.

Samtlige funn, samt teglsteinsprofiler ble levert til Universitetets Oldsaksamling.

Sammendrag og konklusjon.

Utgravningen av Vike kirkeruin har bragt på det rene kirkens omfang og form.

Den har vært bygget av gråstein, med innslag av murstein, Dens fulle lengde har vært 23 meter. Skipets lengde har vært

15 meter og bredde 11 meter, mens koret har vært 8 meter langt og 7 meter bredt. Dette angir ~~skips~~ utvendige mål. Murtykkelsen har vært gjennomsnittlig 1.50 m., når man går ut fra de murrester som står over bakken. Murfoten er tykkere, opp til 1.80 m.- Ut fra dette kan vi regne med at innvendig har skipet vært 12 m. langt og 8 m. bredt, mens koret har 5 m. langt og 4 m. bredt.

Merkelig nok stemmer disse mål med de to divergerende opplysninger vi har fra tidligere undersøkelser.

Nicolaysen i 1862 beretter at kirken er ca. 40 alen lang, d.v.s. ca. 25 meter. I hans tid må koret ha vært synlig, og man kan gå ut fra at han angir den totale lengde som stemmer noenlunde med de 23 m. vi er kommet til. I 1919 forteller antikvar Bugge at kirken er uten kor og 12.50 m. lang. Resten av koret var da antagelig forsvunnet, da låvebroen ble bygget samme år. Dette stemmer også med de innvendige mål av skipet.

Den smale koråpningen (ca. 1.50 m.) og funn av kileformet stein i kalkmassen forteller at kirken må ha hatt en korbue, smykket med kalkmalerier. De samme kalkmalerier finner vi langs hele sørmuren. Mønsteret har vært geometrisk og meget enkelt, i rød farge. Et par større bruddstykker antyder et slags sik-sak-mønster.

Utgravningen forteller også at kirken har hatt tre altere: Ett hovedalter i koret og to sidealtere i skipet på hver side av koråpningen.

Videre er det fastlagt at skipets gulv har vært av tre, mens korets gulv har vært av stein.

Rester av et blyvindu, rhombemønsteret, og en del teglsteinsprofiler av små dimensjoner peker på to vevnlige ting:

1) At vinduene i kirken har vært innrammet, 2) Teglstein forekommer ikke før midten av 1200-tallet og peker mot en datering.

Om kirken har hatt sydingang, vet vi dessverre ingenting om. Alle spor var fjernet da murfoten alene bestod. Det forholdsvis lange kor som er rett avsluttet og som ikke er sekundært, men i forbandt med skipet, d.v.s. bygget samtidig, peker også mot en datering.

Kobler man sammen de enkelte faktorer: Gotiske teglsteinsprofiler, uforholdsmessig langt kor og myntfunnene, (den eldste er fra Håkon Håkonssøns tid), kan man tillate seg å konkludere med at Vike kirke ble bygget i annen del av 1200-tallet.

Det utgravningen ikke har påvist, er spor etter en eldre bygning under den nuværende.

Det er heller ikke funnet spor av begravelser i kirken, men sporadiske ^{bruddstykker} ~~menneskeskjeletter~~ av menneskeskjeletter i et tynt lag påfylt leire under gulvet, tyder på at eldre begravelser har funnet sted på

området - og spor av dem er kommet inn i planeringsmassen.

Det har tydeligvis ikke vært bygget noen kirke over en eldre bygning, iallfall ingen stolpekirke - og det synes umulig at selv en kirke på svill^{ikke} hadde etterlatt seg spor i form av en grunnmur.

Muligheten for at en eldre kirke har stått et sted utenfor^{den} /nåværende bygningen, står åpen. På dette punktet har utgravningen av Vike kirkeruin ikke løst problemet om hvorvidt Vike er eldre enn Heggen. Bare en utgravning under Heggen kirkegulv kan kaste nytt lys over problemstillingen som Anneken Pettersen tok opp i sin artikkel av 1922.

Arce Hüseli

Vike kirkeruin. Funnliste

Utgravning 1969.

- nr.1 Mynt fra Oscar II. avfallslaget vest i tuften
- nr.2 Brakteat. Leire syd-østre hj. i skipet
- ✓ nr.3 Brakteat, glassbit, liten perle. Nord-østre hj. i skipet. leire.
- nr.4 Mynt. Tregulvlaget foaran korinngang i skipet
- nr. 5 Brakteat. Leire/kalklaget foran korinngang i skipet
- nr.6 Brakteat. som nr.5
- nr.7 Brakteat. Leire/kalklaget i nordre sidealter
- ✓ nr.8 Skåte av jern. Stein/kalklaget over nordre sidealter
- ✓ nr.9. "Liknål" og fragmenter av ben. ^{kasket} omrotet lag langs nordmuren
- nr.10 Brakteat. Over fundamentstein i nordre sidealter
- nr.11 Brakteat. Leire/kalklaget nordre del av skipet
- ✓ nr. 12 "Liknål" og ^{kasket} glassbit. Leire/kalklaget hordre del av skipet.
- ✓ nr.13 ^{3 kasket} Nagler og ^{kasket} baslag, ^{kasket} benrester. Leire/kalklaget vest i skipet.
- nr.14 ^{til nr.13 og kasket} Nagler Leire/kalklaget midt i skipet
- nr. 15 Mynt. Leire/kalklaget. Nordre sidealter
- nr.16 Brakteat. som nr. 15
- nr. 17 1 mynt og 2 brakteater. Leire/kalklaget, nordøstre del av skipet
- nr. 18 Brakteat. Leire, foran korinngang
- ✓ nr.19 Jernspiss og ^{kasket} glassbiter. Leire/kalklaget foran korinngang
- nr. 20 Tekstilbit, mellom fundamentstein, nordre sidealter
- nr.21 "Hengelås", omrotet kalklag nordøstre del av skipet, ^{ant. ballede, br. 5,5 cm, avrundet trekantet sideflate, helt forusket og i fragmenter} ^{kasket}
- U nr.22 Blyglassvindu, nedrastlag nordvestre del av skipet
- nr.23 12 brakteater. Leire mellom stein i nordre sidealter
- nr.24 Brakteat, leire, søndre side alter
- ✓ nr. 25 ^{kasket} ^{liknål} ^{masse som nr.13 - kasket.} Glassbiter m.m. nedrast masse foran nordre sidealter
- nr.26 2 brakteater. Leire foran korinngang
- nr. 27 Mynt. Leire/kalk søndre del av skipet
- ✓ nr. 28. ^{1/2 stor kull 3x4 cm kasket, 2 faset.} Glassbiter, nedrast kalklag i sørøst del av koret

- nr.29. Teglprofiler. nedrast kalkmasse midt i skipet
 nr.30 Kalk med dekor fra nedrastmasse foran korbuen og sydmuren

Utgravning 1970

- nr.31 Brakteat.Tregulvnivå foran koråpning
 nr.32 M Mynt. nordre sidealter
 nr.33 Mynt. Gulvnivå foran koråpningen
 nr.34 Brakteat.Gulvnivå foran koråpningen
 nr.35 Brakteat. som nr.34
 nr.36 Brakteat. Søndre sidealter
 nr. 37 Brakteat.Gulvnivå foran nordre sidealter
 nr.38 Mynt 1683. Sydøstre hjørnet av koret over murfundament
 nr.3 9 Brakteat.Gulvnivå foran nordre sidealter
 nr.40 Brakteat.Som nr.39
 nr.41 Brakteat.Sydvestrehj.av skipet,under gulv i omrotet lag(Påfyll med rester av knokkler,jern og litt trekull
 nr.42 Brakteat. Gulvnivå nordøstre del av skipet
 nr.43 Brakteat.Som nr.42
 nr.44 Brakteat. Søndrealter fundament
 nr.45 Brakteat.Som nr.44
 nr.46 Mynt. Som nr. 45
 nr.47 Brakteat. Som nr.46
 nr.48 Brakteat under tregulv foran koråpning
 nr.49 Brakteat.Som nr.48
 nr.50 Brakteat.Som nr. 49
 Nr.51 Brakteat. Under gulvnivå fotan nordre sidealter
 nr.52 Brakteat.Under gulvnivå foran koråpningen
 nr.53 Brakteat.Som nr.52
 nr. 54 Brakteat. Som nr. 53
 nr.55 Brakteat.Som nr.54
 nr.56 ~~Brakteat~~ Mynt. Som nr.55

- nr.57. Mynt.Som nr.56
- nr.58 Mynt. Som nr. 57
- nr.59 Brakteat.Söndre alter fundament
- nr.60 Brakteat. Nodvestre hj.i skipet,under gulvlaget og tjæret treverk.(Gulvet presset ned og lagene vanskelige)
- nr.61 2 og 2 brakteater. Nordvestre del av skipet under gulvnivå
- nr.62 Brakteat. Langs nordmuren i skipet,under gulv.
- nr.63 Brakteat. Som nr.62
- nr.64 Mynt.Som nr.63
- nr.65 Mynt.Leire/kalk midt i skipet
- nr.66 7 brakteater.~~Som nr.66~~.Under gulv midt i skipet
- nr.67 6 brakteater. Som nr.66
- nr.68 Mynt 165⁴. Nedrast kalkmasse midt i skipet
- nr.69 2 brakteater under gulvnivå midt i skipet
- nr.70 Brakteat.Under gulv söndre del av skipet
- nr.71 Mynt 162⁴. Over en stein i söndre murfundament
- nr.72 3 brakteater. Nordre del av skipet. leire/kalk
- nr.73 2 mynt.Som nr.73
- nr.74. Glassbiter.Nedrast kalkmasse langs söndre mur
- nr.75 Metallbeslag. Leire foran koråpning
- nr.76 Bruddst.av metalrand. nedrast kalkmasse i skipet
- nr.77 Diverse metallbiter. nedrast kalkmasse i skipet
- nr.78 Glassbiter.som nr.77
- nr.79 Metalbeslag.Nedrast kalkmasse i skipet
- nr.80 Glassbiter. langs nordmuren.Kalklaget
- nr.81 Perle av ben. Under tregulv foran koråpningen

FUNNLISTE (Innsig)

- FUNN NR. 1. MYNT FRA OSCAR II FUNNET I AVFALLSLAG VEST I TUFTEN.
MYNTKAB. 10/7. 69
- FUNN NR. 2. BRAKTEAT. FUNNET I LEIRLAGET SYD-ØSTRE HjørNET I
SKIPET (SIDEALTER) MYNTKAB. 11/7. 69.
- FUNN NR. 3. ^{kastet} BRAKTEAT, GLASSBIT, LITEN PERLE (U.O).
FUNNET I NORDØSTRE HjørNET I SKIPET. (SIDEALTER.) LEIRLAGET
(LITT BLANDET MED KALK) MYNTKAB. 17/7. 69.
- FUNN NR. 4. MYNT FUNNET YED TRE RESTENE ØST I SKIPET (FORAN
KORINGGANG) I BUNNEN AV KALKLAGET.
OVER GULVNIVA MYNTKAB. 17/7. 69
- FUNN NR. 5. BRAKTEAT FUNNET FORAN KORINGGANG I SKIPET.
LEIRE (MED LITT KALKBLANDING) MYNTKAB. 17/7. 69
- FUNN NR. 6. BRAKTEAT " " " MYNTKAB. 17/7. 69
- FUNN NR. 7. BRAKTEAT FUNNET I NORD ØSTRE HjørNE I SKIPET
OVER STEINFYLL (SIDEALTER) LEIR/KALK BLANDING MYNTKAB. 17/7. 69
- FUNN NR. 8. SKÅTE AV JERN FUNNET I NORD ØSTRE HjørNE I
SKIPET I KALK/LEIR BLANDING HELLOM LØSE STEIN. U.O. 17/7. 69
- FUNN NR. 9. ^{kastet} "LIK NÅL" OG REST AV BEN - ØMROTET LAG I NORDRE
DEL AV SKIPET (LANGS MURRESTER) SAMMEN MED TRE RESTER
(SMULDRET) OG EN DEL KALK. U.O. 18/7. 69
- FUNN NR. 10. BRAKTEAT FUNNET I NORDØSTRE HJ. AV SKIPET
(SIDEALTER) OVER EN STEIN MYNTKAB. 18/8. 69
- FUNN NR. 11. BRAKTEAT FUNNET SØR ØST I KØRET - STEIN, KALK OG
LEIRMASSE ØMROTET. MYNTKAB. 18/8. 69
- FUNN NR. 12. ^{kastet} "LIK NÅL" OG GLASSBIT FUNNET I SJAKTEN
N.S - NORDE SIDEN - ØMROTET LAG MED LEIR OG
KALK. U.O. 20/8. 69
- FUNN NR. 13. ^{4 kastet} NAGLER OG BESLAG + BEN REST - ØMROTET LAG VEST
I SKIPET UNDER NEDRASTE STEIN). U.O. 20/8. 69
^{3 eller 4 kastet}
- FUNN NR. 14. 2 NAGLER FUNNET I SJAKTEN N.Ø. ØMROTET LAG
UNDER STEIN/KALK KAG. U.O. 20/8. 69
like funn f. nr. 13 - 2 kastet.

FUNN NR. 15. MYNT FUNNET I LEIR/KALK MASSE N.Ø. HJ. I SKIPET (SIDEALTER?) -

21/8-69

MYNTKAB.

FUNN NR. 16 BRAKTEAT " "

21/8.69

MYNTKAB.

FUNN NR. 17 1 MYNT 3 BRAKTEATER - N.Ø. HJØRNE I SKIPET. LEIR/KALK BLANDET.

21/8-69

MYNTKAB.

FUNN NR. 18 BRAKTEAT FUNNET FORAN KOR INNGANG I SKIPET. LEIR LAGET.

21/8-69

MYNTKAB.

FUNN NR. 19 JERN SPISS + 5 ^{kastet} GLASSBITER, OMROTET LAG ØST I SKIPET (FORAN KOR INNGANG)

21/8.69

U.Ø

FUNN NR. 20 TEKSTIL - NORD.Ø. HJØRNE I SKIPET (SIDEALTER) BLANDET LAG - MELLOM STEIN

21/8.69

U.Ø

X oversendt af først af Martha Hoffmann.

FUNN NR. 21 "HENGELÅS" AUJERN. FUNNET I N.Ø. HJØRNET MOT ØSTMUREN I SKIPET - OMROTET LAG.

21/8

aut. bolle/lås br. 5,5cm. - ~~er~~ avrundet trekantet sideflate - helt forrustet - og i fagmeubler - kastet.

U.Ø.

FUNN NR. 22 BLYGLASS VINDU, SAMMEN PRESSET FUNNET LANGS NORDMUREN - VESTRE DEL AV SKIPET. UNDER NEDRASTE STEIN - OVER KALKLAG

21/8.

U.Ø

FUNN NR. 23 12 BRAKTEATER FUNNET I LEIRLAGET MELLOM STEIN "SIDEALTER"

22/8.

MYNTKAB.

FUNN NR. 24 BRAKTEAT FUNNET I LEIRLAGET S. "SIDEALTER"

FUNN NR. 25 ^{lysgrønne kastet} 3 GLASSBITER - LIGNÅLER - NAGLE - N.Ø. PARTIET I SKIPET FORAN "SIDEALTERET"

22/8

MYNTKAB.

av sølv type som funnet nr. 13 - kastet

U.Ø

FUNN NR. 26 2 BRAKTEAT FUNNET I LEIRLAGET FORAN KOR INNGANG I SKIPET.

23/8.

MYNTKAB.

FUNN NR. 27 MYNT FUNNET VED TEGL PROFILER "SONDRE PORTAL" I KALK/LEIR MASSE

23/8

MYNTKAB.

FUNN NR. 28 ^{1/2 lysgrønne ca 3x4cm - kastet, 2 farger} 3 GLASSBITER FRA KALKLAGET I SØR ØST PARTIET I ~~SKIPET~~ KORET

23/8.

VIKE K.

FUND NR. 29

TEGL PROFILER (6). SE
TEGNING.

X

U.O.

FUND NR. 30

KALK PUSS BRUDDSTYKKER. M/FARVE
FRA KORBUEEN OG SØNDRE
MUR I SKIPET.
BARE DE BESTE BEVARTE STYKKE

X U.O.

Mypå leveid myntkab. 3/9-70 (uden fremm.)

Vike kirkeruin, Heggen sogn, Modum prestegjeld,
Buskerud fylke (1107, 1109).

92 mynter funnet under arkeologiske utgravninger
sommene 1969 og 1970.

Norge. Håkon Håkonssons tid: brakteat, Schive IX
36-54. Eirik Magnusson: penning, Schive IX 38;
halvpenning, Schive IX 20; brakteat, Schive XII 26;
brakteat, Schive XII 31; brakteat, Schive XII 33;
brakteat, Schive XII 34 (2 eks.); brakteat, Schive
XII 36 (2 eks.); brakteat, Schive XII 37. Hertug
Håkon Magnusson: kvartpenning, Schive X 8. Håkon V
Magnusson: penning, Schive X 40; halvpenning,
Schive X 22. Ca. 1270-1320: brakteat, Schive XI 72
(2 eks.); brakteat, Schive XI 75; brakteat, Schive
XI 78; brakteat, Schive XII 2 (2 eks.); brakteat,
Schive XII 5 (3 eks.); brakteat, Schive XII 8;
brakteat, Schive XII 10 (5 eks.). Magnus Eriksson:
penning, Schive XII 62; penning, Schive XII, 68;
hulpenning, Schive XI 17; hulpenning, Schive XI 18
(3 eks.); hulpenning, Schive XI 21 (2 eks.); hul-
penning, Schive XI 16-21. 1300-årene: hulpenning,
Schive XII 54-55 (2 eks.). Håkon VI Magnusson: hul-
penning, Schive XII 45; hulpenning, Schive XII 47.
Olav Håkonsson: hulpenning, Schive XII 51; hulpenning,
Schive XII 52. Erkebiskop Gaute Ivarsson (1474-1510):
hulpenning, Schive XVII 29; hulpenning, Schive XVII 30.
Frederik III: skilling 1655. Christian V: 2 skilling
1683. Oscar II: 1 øre 1889.

Danmark. Erik av Pommern: hulpenning, NNÅ 1955 s.79
nr. 33 fig.11 (6 eks.). Hans: hvid, Schou 166.
Christian IV: 8 skilling 1624. Frederik III: 2
skilling 1654, 1662.

Sverige. Magnus Eriksson: penning, Thordeman gr. XVIII 1 (a); penning, Thordeman gr. XVIII; hulpenning, Thordeman gr. XX (8 eks.). Albrecht av Mecklenburg: hulpenning, Thordemann gr. XXII (3 eks.); hulpenning, Thordeman gr. XXIII.

Gotland. Ca. 1420-1440: gote, Hauberg s.61 nr. 47 ff.

Mecklenburg. Slutten av 14.årh.: hulpenning/oksehode, Oertzen 182 - NNUM 1965 s.175 gr. I 12; Oertzen 183 - NNUM 1965 s.175 gr. IV 20 (3 eks.); Oertzen 183 - NNUM 1965 s.175 gr. IV 21 (10 eks.).

Lüneburg. Første halvdel av 15.årh.: hulpenning, Jesse 285 a.

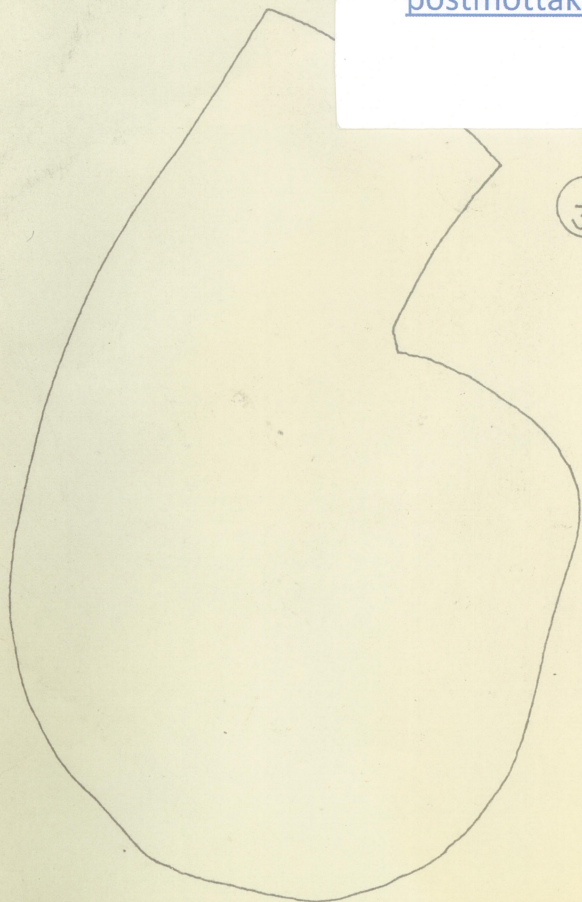
Rostock. Etter 1403: Viertelwitten, Oertzen 374 - Jesse 440. 13. - 16.årh.: hulpenning, Oertzen 198 - Jesse 209.

Ubestemt. Muligens Norge. Okkupasjonstiden: 1 øre 1941-45.

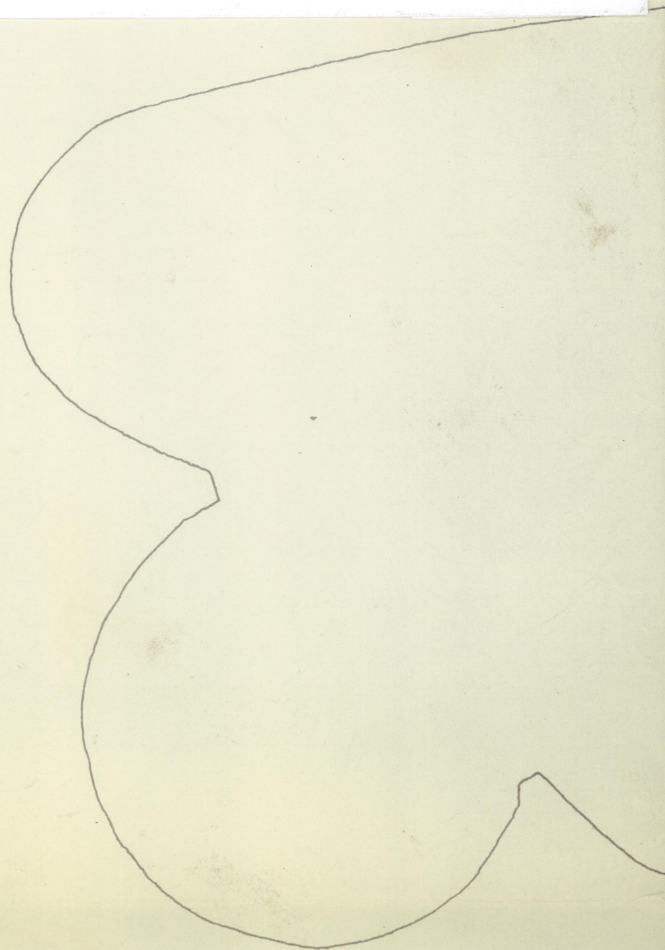
Dette dokumentet har et for stort format til å kunne skannes i sin helhet.

For innsyn ta kontakt med arkivet ved Kulturhistorisk museum:

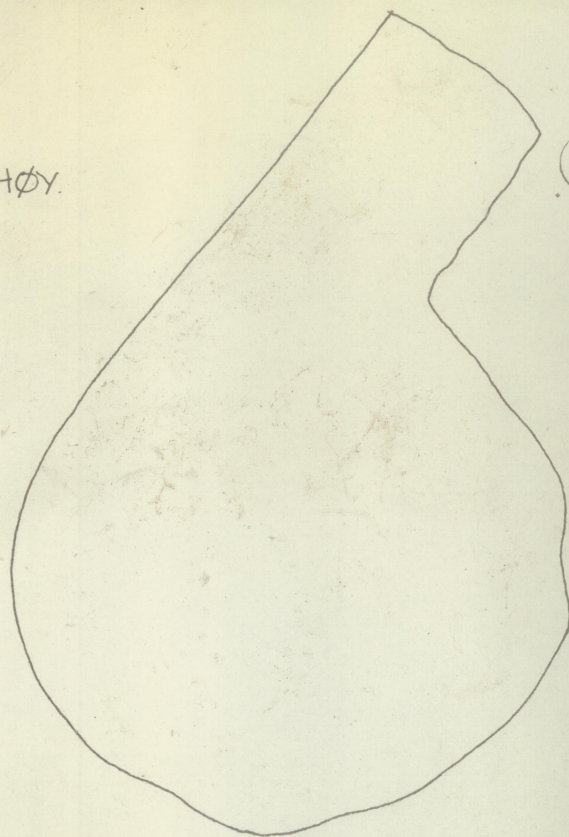
postmottak@khm.uio.no



③ 6,50 CM. HØY



④ 5,80 CM. HØY



⑤ 6,60 CM. HØY

Jnr. 1760-A/62.1971.LH/AaH.

RIKSANTIKVAREN
KIRKEGT. 14-18, OSLO

4209100

14. juli 1971.

Modum Formannskap,
Rådhuset,
3370 Vikersund.

Vike kirkeruin.

Vedlagt oversendes først nu rapport fra arkivar fru Luce Hinsch etter avsluttet utgravning. Det sendes deparat en rull med kopier av oppmålingen utført av tegner S. Holm. -

Bearbeidelsen av materialet ble beklageligvis forsinket på grunn av sykdom.

En spesiell takk for samarbeidet rettes til kommune-
tekniker Gunnar Bjerke som har vist stor hjelpsomhet og en vil
uttrykke håpet om at den planlagte parkmessige behandling av
ruinen blir utført i løpet av sommeren.

Bernt C. Lange
antikvar

Luce Hinsch
arkivar

Vedlegg: 1 rapport^{med bilder og funnfortegnelse.}

Gjenpart sendt
Universitetets Oldsaksamling.

Ringt Riksantikvaren.
Rapporten sendes imorgen.
Olewt vedlagt

TH.D.

Klipp i middelalderarkivet