

Sak

Storøya 198/1, Hole k. Buskerud

C.37969/1-18. Norsk Metallsøkerforenings registrering 5.10.1992.

MA 1992/35-37.

Dok. nr.	Dato	Dokument (type, tittel)	Merknader

- 34 Peter a Finniin DN I: 99 1303
 177 Guupiolle Frasse DN II 122
 130 Pjõm Steinnersin DN II: 175 1324
 139 Pjõm Jõnassin DN I: 178 1324
 155 Teirik Verleutsin DN I 186 1326
 190 Gudbrack Petersin a Finniin
 DN III 157 - 164 15 125 1333
 214 Ogmund Saxessin DN III 163 1332
 306 Arne Nikulassin DN III 185 1336
 307 Teirilf " " DN III 185 1336
 377 Halvack Gulkeandrsin DN IV 244
 1340
 3917 Arne Arndsson DN X 45 1341
 458 Ogmund Saxessin DN I 287 05 III 287
 (se 214)
 671 Thord Jõnssin DN II 342 1358

C.37969/1

34 Peter a Finim 1203
 77 DN II (22) 139
 130 ~~138~~
 150
 377 217
 397
 458 306
~~519 ?~~
~~559 ?~~
 671

1905 - koke godt rein
 PNI 199

306
 435 Gard Palsson 1343 sidea manglec

Klee

Lagmann
 Fehrid 2202 2600
 Rikder

• men de ekte bunneter var pgerens,
 fiskerens og bondens gamle
 erindringsbeger for skrift-
 systemene kom til Norge

Thotteberg, H. KLN 14 1957 Bd II sp. 25

G.66 Storøya 198/1, Hole k.,
C. 37969/1 Sted: Buskerud

Oppbevart:

Pi.22402/14-15

Gjenstand: Seglstamp med kjede

Periode: 1300-årene

Materiale: kopplerlegering

Farge:

Mål: dia.22, h.25mm, l.m.kjede 415 mm

Tilstand:

Konservert:

Restaurert:


Kort beskrivelse: Sirkulær med innsvunget, sekskantet skaft og henge med firpassformet hull.


~~Skjold med opprettstående dyrefot med todelt klov gjennomboret av en pil.~~

Omskrift: S'GIVRDONIS FILII PAVLI
(seglet til Gyrd Pålsson).

To segl fra Gyrd Pålsson i Riksarkivet har samme motiv, men avtrykk fra en annen stamp, det ene henger ved et diplom datert 18.2.1343. Pålsson har dessuten bevitnet flere brev i tiden 1334-1348.

Identifisert av seglkonsulent Brita
Munich, Riksarkivet.







UNIVERSITETETS OLDSAKSAMLING TLF. 22 85 99 36 / 37
FREDERIKSGT. 2, 0164 OSLO FAX 22 85 95 24


Neg.nr.: 22402/14 C nr.: _____

Motiv: Segl


Funnsted: _____

Tid: ma Foto: _____

© Universitetets Oldsaksamling
Frederiksgt. 2 - 0164 OSLO 1
Foto: Ove Holst



22402/14





UNIVERSITETETS OLDSAKSAMLING TLF. 22 85 99 36 / 37
FREDERIKSGT. 2, 0164 OSLO FAX 22 85 95 24

Neg.nr.: 22402/14 C nr.: _____

Motiv: Segl

Funnsted: _____

Tid: ma Foto: _____

© Universitetets Oldsaksamling
Frederiksgt. 2 - 0164 OSLO 1
Foto: Ove Holst

I samband med (funn) av 2 Engelske mynter fra 1280-1327 og 1stk Signet i/penke
Gårdsnavn, gårds- og bruksnr. 198-1 Stordøya ^{fra samme tiden} C. 37969/1

Kirkesogn (s), prestegjeld (p), kommune (k), fylke:

Hole Kommune.

Finnerens navn:

Erik Rønning Johansen

Finnerens adresse:

Ørnveien 56, 1640 Ræde

Grunneierens navn:

Kjeld Nørgaard

Grunneierens adresse:

Storøen Gård, 3505 Krokkleiva

Har funnstedet noe særlig navn?

Hva slags mark og lende (åker, hage, skog, ur, strand, vann e.l.):

Bratt skrent, hvor dater en hylle med ikke fullt så bratt terreng.

Var der sandjord/myrjord/leirjord? Strek under det som passer.

Hvor ligger det i forhold til gården (omtrentlig avstand og retning):

Vest for tunet.
Hvis dette ikke passer, angi funnstedet ut fra faste terrengeområder
(vann, nut, vei, berghammer, trigonometrisk punkt e.l.)

ca 38 m fra trigonometrisk punkt - ca 44 m fra Hjørnet av låven.

ca 12 m fra toppen ned i skråningen.

Hvor dypt lå det? 5 cm

Høyde over havet ca. 112 m

Under hva slags arbeid?

Når? 05.09.92

Ble det sett annet av interesse (trekull, bein, aske, steinheller?):

Ingen ting.

Andre opplysninger (tidligere funn på stedet, spor, sagn eller tradi-
sjon etter gammel bosetning):

Øya har klosterkjellere fra middelalderen,

Hamarbispens Sommer residens. Kirkegads fra 1120.

Dersom her ikke er plass nok, bruk baksiden eller et nytt ark.

Ønsker De finnertilønn eller diplom og fotografi av oldsaken/oldsakene?
(strek under det som passer)

Returneres Universitetets Oldsaksamling
Frederiks gate 2, 0164 Oslo 1



C. 37967/1-2.

Abborvika

Vestmarka

Storøen

Storøy

Kvislahauger

Olljordet

*Førn sted av soldat
20th eigetids mynter ca. 1800*

*OBS!
Pått område
Bp Arkeologene
Sei nærmere på.*

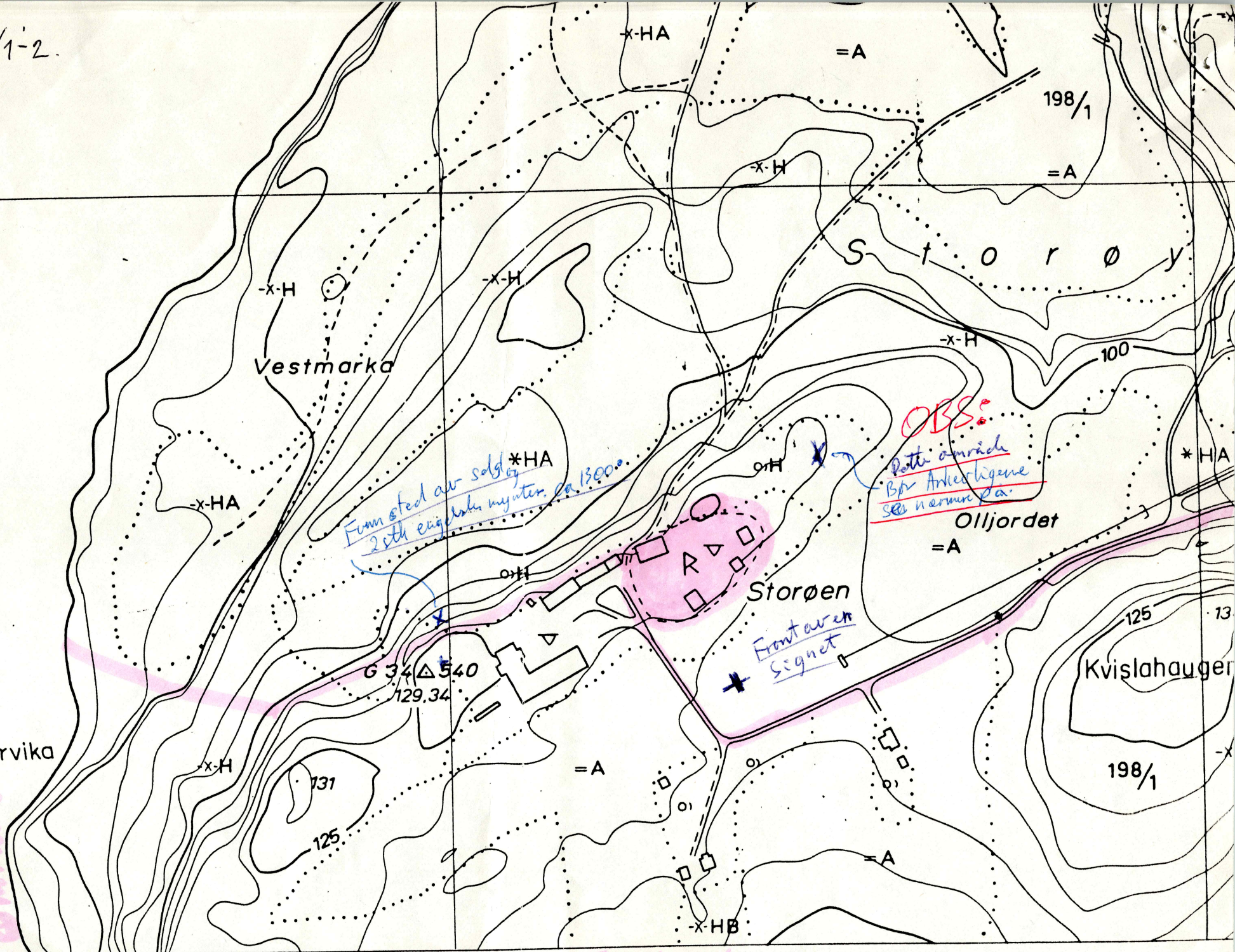
*Front av en
Signet*

G 34 Δ 540
129.34

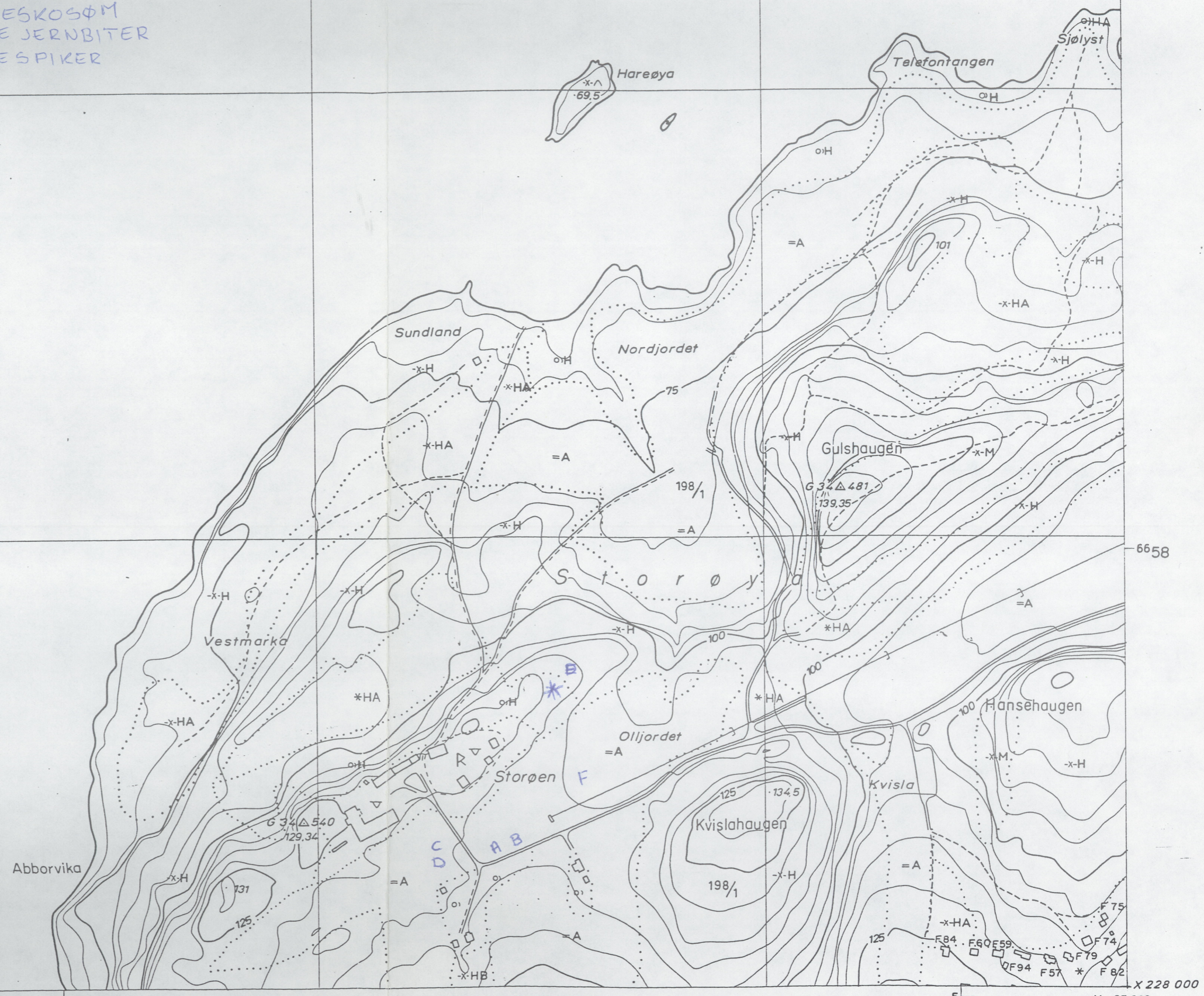
område

Hed fange Forbud

560



* KNIV
 A BLOMBE
 B HESTESKO SØM
 C LITEN BRØDD
 D HESTESKOSØM
 E STORE JERNBITER
 F NYERESPIKER



(GEITØYA)

569

570

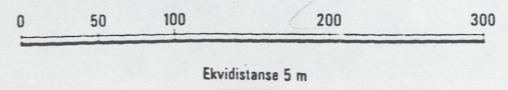
X 228 000
Y - 25 600

- Markert stein, stor liten
- Ur, mindre område
- Grus, sand i dagen
- Vatnkontur
- Elv, kanal
- Tørrlagt elveleie
- Bekk sikkert gjengitt
- Bekk usikkert gjengitt

- E6 Riksveg, motorveg
- 35 Riksveg
- 669 Fylkesveg
- Kommunal bilveg
- Privat bilveg
- Annen kjørbær veg
- Veg i tunnel
- Gang-, sykkelveg

- Klopp
- Bussblomme, møteplass
- Vegbom
- Lita ferje
- Kjørbart vad
- Kraftoverføring, posisjonsbestemte master
- Kraftoverføring uten posisjonsbestemte master
- Transformator i stolpe
- Transformatorstasjon

Målestokk 1: 5000



CJ049-5-3	CJ049-5-4	CK049-5-3
CJ048-5-1	CJ048-5-2	CK048-5-1
	CJ048-5-4	CK048-5-3

I samband med (funn) 1 eth front av en signet C.37969/2.Gårdsnavn, gårds- og bruksnr. 198-1 - Stordøya.

Kirkesogn (s), prestegjeld (p), kommune (k), fylke:

Hole kommune

Finnerens navn:

Olav Berg

Finnerens adresse:

Birkebeinerveien 9.
1500 MOSS.

Grunneierens navn:

Kjeld Nørgaard

Grunneierens adresse:

Storpen Grønd, 3505 KrokkleivaHar funnstedet noe særlig navn? Olljordet.Hva slags mark og lende (åker, hage, skog, ur, strand, vann e.i.):Dyrket JordeVar der sandjord/myrjord/leirjord? Strek under det som passer.

Hvor ligger det i forhold til gården (omtrentlig avstand og retning):

SydøstHvis dette ikke passer, angi funnstedet ut fra faste terrengmerker
(vann, nut, vei, berghammer, trigonometrisk punkt e.i.)Fra sydvest ca 30m fra veien opp på tunet og ca 25m fra buskene på NordvestsidenHvor dypt lå det? 30 cm Høyde over havet ca. 113mUnder hva slags arbeid? _____ Når? 05.09.92.

Ble det sett annet av interesse (trekull, bein, aske, steinheller?):

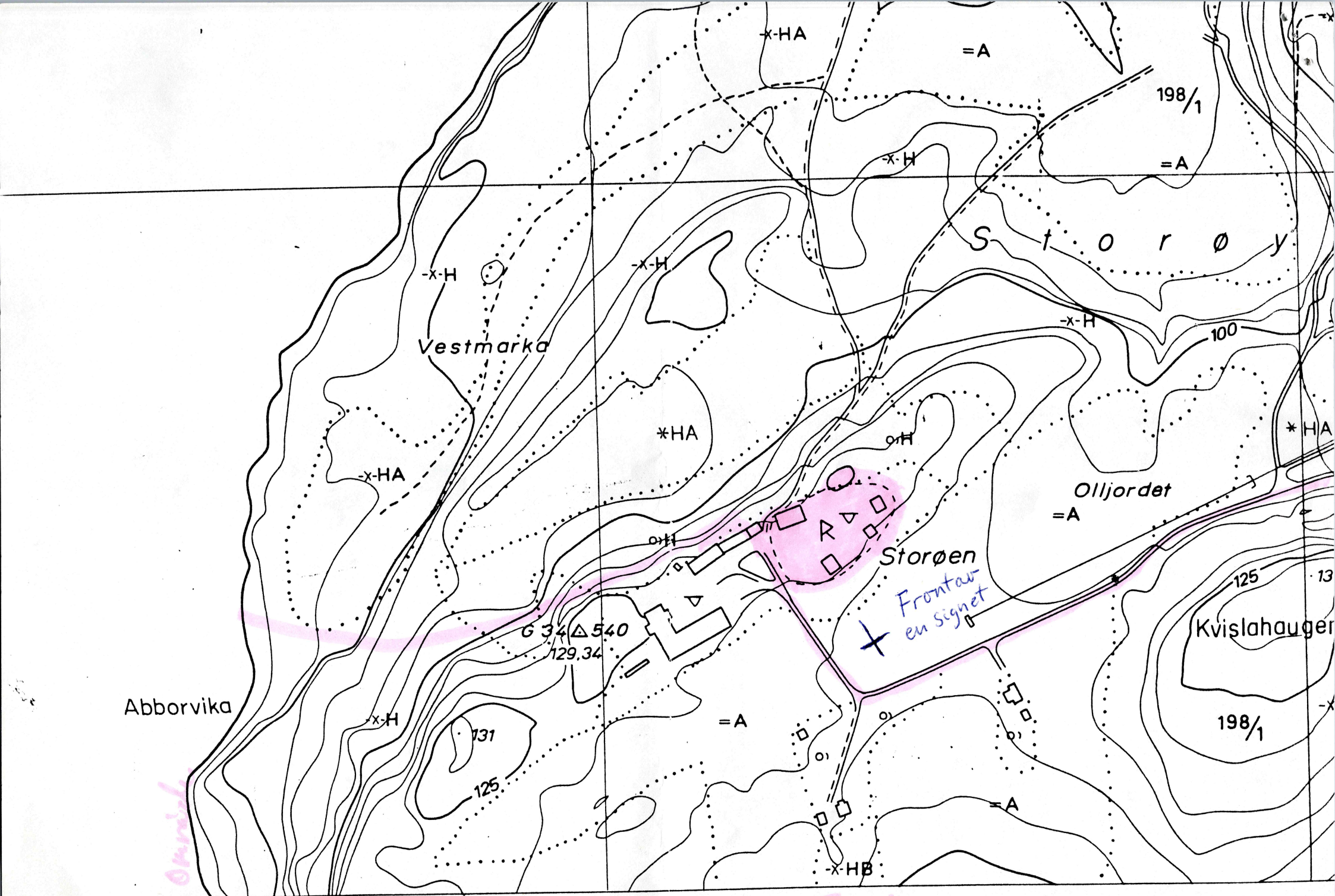
Nei, men noen jern gjenstander på dette jorde.

Andre opplysninger (tidligere funn på stedet, spor, sagn eller tradisjon etter gammel bosetning):

Kirkegads fra 1120 - Hamar bispens sommer residens.Døya har klosterkjeller fra middelalderen.

Dersom her ikke er plass nok, bruk baksiden eller et nytt ark.

Ønsker De finnerlønn eller diplom og fotografi av oldsaken/oldsakene?
(strek under det som passer)Til foreningen.Returneres Universitetets Oldsaksamling
Frederiks gate 2, 0164 Oslo 1



Omriid

500

Hed fuge Forbad Omriid



UNIVERSITETET I OSLO

INSTITUTT FOR ARKEOLOGI, KUNSTHISTORIE OG NUMISMATIKK
FREDERIKS GATE 3
0164 OSLO 1

Myntkabinettet
Frederiksgt. 2

Deres ref.:

Oslo, 16. desember 1992

Vår ref.: (bes oppgitt ved svar)

Mynter funnet på Storøya 198/1, Hole kommune, Buskerud

Vedlagt 2 mynter funnet i skråningen vest for hovedbygningen på Storøya (se vedlegg), samt 2 mynter uten angivelse av funnsted.

Myntene er fremkommet ved Norsk Metallsøkerforenings registrering 5.9.1992 og innlevert Oldsaksamlingen sammen med andre funn 8.10.1992, (MA 1992/36-37).

Finners navn og adressen til Norsk Metallsøkerforening er angitt på funnskjema.

Middelalderseksjonen vil gjerne ha opplysninger om myntenenes proveniens og datering.

Med hilsen

Inger Helene Vibe Müller
Inger Helene Vibe Müller

Leder for Museumsseksjonen

MOTTATT: Eva Drogan Rasmussen 16/12-1992

Besøksadresser:

Oldsaksamlingen,
Frederiks gate 3, Oslo
Telefon (02) 41 63 00
Telefax (02) 41 10 12

Myntkabinettet,
Frederiks gate 2, Oslo
Telefon (02) 41 63 00
Telefax (02) 41 10 12

Klassisk arkeologi/kunsthistorie
Niels Treschows hus, 3. etasje,
Blindern, Oslo
Telefon (02) 45 68 15
Telefax (02) 45 44 41

Vikingskipshuset,
Huk Aveny 35,
0286 Oslo 2
Telefon 43 83 79

I samband med (funn) av 2 Engelske mynter fm 1280-1327 og 1stk Signet mynte
fm samme tiden
Gårdsnavn, gårds- og bruksnr. 198-1 Stordøya

Kirkesogn (s), prestegjeld (p), kommune (k), fylke:

Hole kommune.

Finnerens navn:

Erik Rønning Johansen

Finnerens adresse:

Ørneveien 56, 1640 Råde

Grunneierens navn:

Kjeld Nørgaard

Grunneierens adresse:

Storøen gård, 3505 Krokkleira

Har funnstedet noe særlig navn?

Hva slags mark og lende (åker, hage, skog, ur, strand, vann e.l.):

Brett skrent, hvor dater en hylle med ikke fullt så bratt terreng.

Var der sandjord/myrjord/leirjord? Strek under det som passer.

Hvor ligger det i forhold til gården (omtrentlig avstand og retning):

Vest for tunet.
Hvis dette ikke passer, angi funnstedet ut fra faste terrengmerker
(vann, aut, vei, berghammer, trigonometrisk punkt e.l.)

ca 38 m fra trigonometrisk punkt - ca 44 m fra Hjornet av låven.

ca 12 m fra toppen ned i skråningen.

Hvor dypt lå det? 5 cm Høyde over havet ca. 112 m

Under hva slags arbeid? Når? 05.09.92

Ble det sett annet av interesse (trekull, bein, aske, steinheller?):

Ingen ting.

Andre opplysninger (tidligere funn på stedet, spor, sagn eller tradi-
sjon etter gammel bosetning):

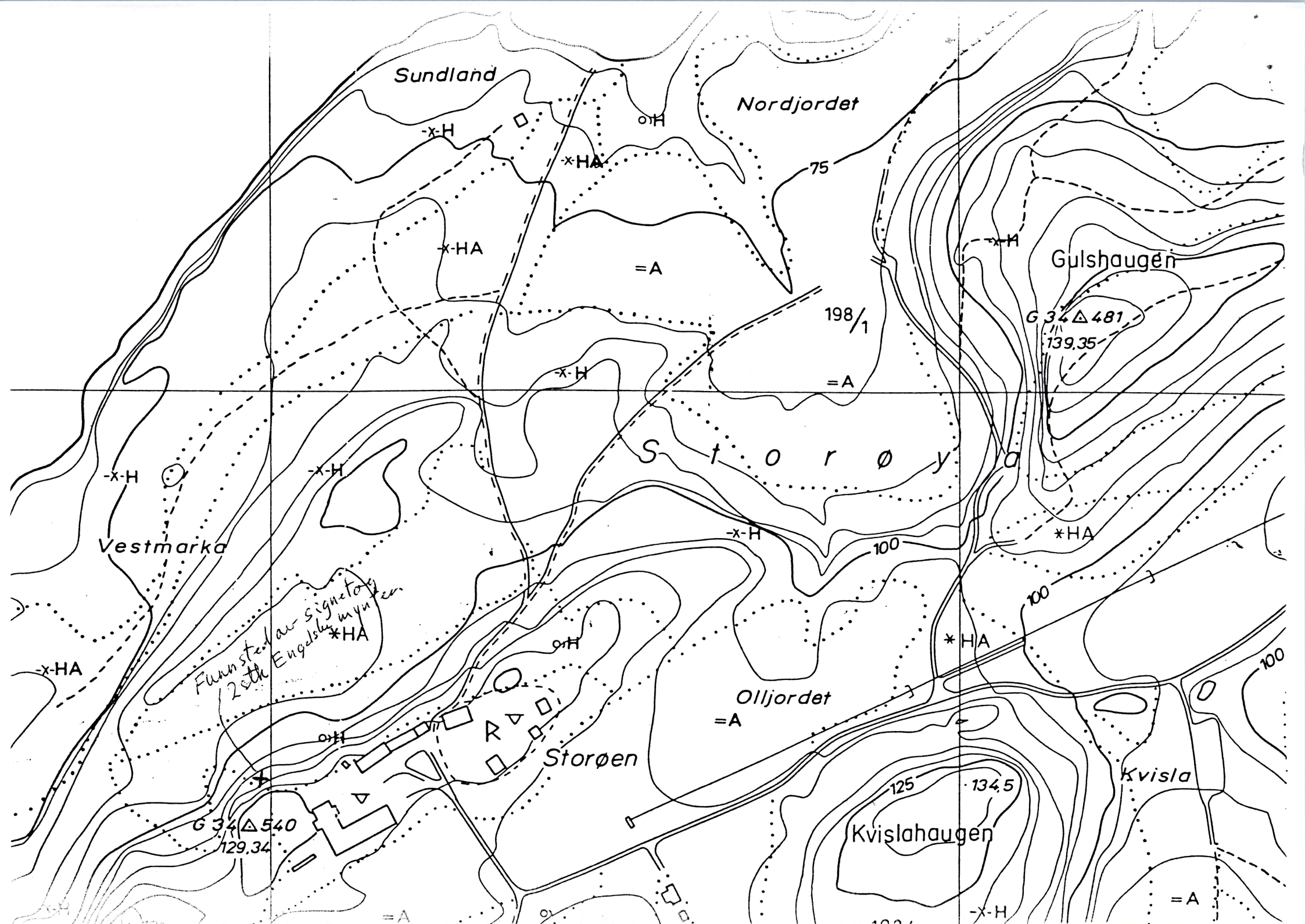
Øya har klosterkjellere fra middelalderen,
Hamarbispens sommer residens. Kirkegads fra 1120.

Dersom her ikke er plass nok, bruk baksiden eller et nytt ark.

Ønsker De finnerlønn eller diplom og fotografi av oldsaken/oldsakene?
(strek under det som passer)

Returneres Universitetets Oldsaksamling
Frederiks gate 2, 0164 Oslo 1





STORØYEN I TYRIFJORDEN



Engelsk, hamret sølvpenny fra år 1280 - 1302

På forsiden av mynten står det **EDWRANGLDNSHYB** som betyr **EDWARDVS REX ANGLIE DOMINVS HIBERNIE** (Edward Konge av England og hersker over Irland). Edward 1 1272-1307.

På baksiden er mynten inndelt i 4 deler med et kryss som går fra kant til kant. I ytterkant står det **CIVITAS LONDON** som betyr at mynten er laget i London.

Funnet 05.09.92 av Norges Metallsøkerforening
v/Erik Rønning Johansen, Råde.

UNIVERSITETET I OSLO
INSTITUTT FOR ARKEOLOGI, KUNSTHISTORIE OG NUMISMATIKK
Frederiksgate 3
0164 OSLO

OLDSAKSAMLINGEN

Fylkesarkeolog Inger Liv Gøytil Lund
Haugesgt. 89
3020 DRAMMEN

Oslo, 18. februar 1993

Vår ref.(bes oppgitt ved svr): IHVM/EH saksnr.0320/93

Funn fra Storøya 198/1, Hole kommune, Buskerud. MA 1992/35-36.

I forbindelse med Norsk Metallsøkerforenings registrering på Storøya 5.10.1992 ble det innlevert en del funn til Oldsaksamlingen, deriblant 2 seglstamper og 2 mynter. Myntene er overført til Myntkabinettet, mens de øvrige gjenstander har fått aksjesjonsnummer MA 1992/35-36.

Ut fra det jeg nå vet, skulle funnene vært innlevert via fylkesarkeologen. Vedlagt oversendes kopi av kartutsnitt med angivelse av funnsted. Opplysninger om gjenstandene vil bli oversendt når disse er katalogisert.

Vedlegger også kopi av kart over Storøya med blant annet avmerkede veifar. Ifølge registreringsdeltakerne planlegger grunneier anlegg eller utvidelse av golfbane på eiendommen. Det aktuelle område er jeg ikke sikker på, men håper du vil se nærmere på saken.

Med hilsen

Inger Helene Vibe Müller
Inger Helene Vibe Müller
Leder for Museumsseksjonen

Vedlegg.

UNIVERSITETET I OSLO
INSTITUTT FOR ARKEOLOGI, KUNSTHISTORIE OG NUMISMATIKK
Frederiksgate 3
0164 OSLO

OLDSAKSAMLINGEN

*

Oslo,

Vår ref.(bes oppgitt ved svar):

Riksarkivet v/Brita Nyqvist

Mottatt til bestemmelse
C.37969/1 Seglstamp med kjede
C.37969/2 Seglstamp ?

Funnet på Storøya 198/1, Hole kommune, Buskerud i forbindelse
med Norges Metallsøkerforenings registrering 5.9.1992.

Oslo 14.4.1993

Brita Nyqvist
Seglkonservertor

Mottatt i retur

14.5.1993

Inger Helen Ulbe Møller

UNIVERSITETET I OSLO
INSTITUTT FOR ARKEOLOGI, KUNSTHISTORIE OG NUMISMATIKK
Frederiksgate 3
0164 OSLO

OLDSAKSAMLINGEN

* Fylkesarkeolog Inger Liv Gøytil Lund
Haugesgt.89
3020 DRAMMEN

Oslo, 14.6.1993

Vår ref.(bes oppgitt ved svar): IHVM saksnr.0320/93

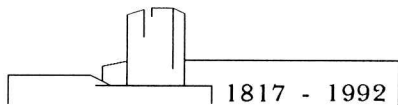
FUNN FRA STORØYA 198/1, HOLE KOMMUNE, BUSKERUD: C.37969/1-18.
MA 1992/35-37.

Vedlagt oversendes kopi av gjenstandskort og foto, kopi av
brev fra Riksarkivet av 13.5.1993 og referanse til Ola
Storslettens artikkel om Storøya i Fortidsforeningens årbok 1990.

Med hilsen

Inger Helene Vibe Müller
Inger Helene Vibe Müller

Leder for Museumsseksjonen



Riksarkivet 175 år

Inger Helene Vibe Müller
Oldsakssamlingen, IAKN
Frederiksgate 3
0164 OSLO

Deres ref.	Vår ref.	Dato
14.4.1993	93/2212 A.544 BN	13.05.1993

IDENTIFISERING AV SEGLSTAMPER

Riksarkivet har til identifisering to innlånte seglstamper med registreringsnr. C.37969/1 og C.37969/2. De er funnet på Storøya i Tyrifjorden i Hole kommune, Buskerud.

På C.37969/1 (med kjede) leser vi omskriften:
+ S'GIVRDONIS FILII PAVLI (seglet til Gyrd Pålsson).

Motivet er: I skjoldet en opprettstående dyrefot med todelt klov som er gjennomboret av en pil med spissen mot høyre (heraldisk høyre).

Riksarkivet har to segl fra Gyrd Pålsson med samme motiv, men avtrykkene er tydelig fra en annen stamp. Omskriften har utelatt ordet FILII, og motivet er ikke så profesjonelt utformet som på den stampen som er funnet. Det ene seglet er løst uten tilhørende brev, og det andre henger ved et diplom datert 18.2.1343. Det er trykt i Diplomatarium Norvegicum bind V nr. 161, og Gyrd Pålsson har satt sitt segl under som tredje og siste bevitner. Brevet er sendt fra Oslo.

Gyrd Pålsson har bevitnet flere brev som er trykt i DN, men seglene er forsvunnet. Oslo er avsenderstedet på alle diplomene. Gyrd Pålsson er ikke nevnt med tittel eller funksjon i brevene. De er datert fra 1334 til 1348, og er trykt i DN II, 120 og 267, DN IV, 283 og 328 og DN V, 100, 108 og 161.

Seglet er avbildet og beskrevet i "Norske Sigiller fra Middelalderen" av H.J.Huitfeldt-Kaas. Der er det flere segl med motivet pil og dyrefot i kombinasjon.

Den andre seglstampen, C.37969/2, har vi vanskelig for å identifisere. Omskriften er uvanlig satt opp, dvs. at det ser ut til å ikke ha det vante systemet med først

forkortelsen S' for SIGILLUM, og så eierens personnavn og farsnavn. Bokstavtypene varierer med en sammensetning av slåtte minuskler og håndgraverte majuskler. Det virker som om gravøren ikke har vært profesjonell, og har hatt utilstrekkelig kunnskap om den tidens regler for utforming av motiv og omskrift på segl.

Motivet er et skjold med bokstaven A. Skjoldformen er rund i underkant. Over skjoldet ser det ut til å være plassert en alterkalk som går opp i legenden eller omskriften. Dette er et vanlig motiv for prester, men det er mindre vanlig å la motivet dekke omskriften på denne måten med å sette alterkalken over våpenet.

"Norske sigiller fra Middelalderen" har registrert verdslige segl inntil år 1400. Blant dem er det syv som har initialen A som motiv. De fleste seglene har en eier med fornavn som begynner på den bokstaven, men det er også tilfeller hvor det angitte navnet på segleier ikke stemmer med omskriften eller initialen.

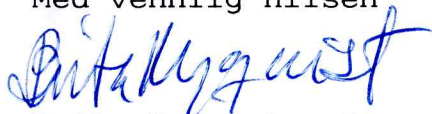
I dette tilfelle er det sannsynlig at bokstaven A har en sentral plass, fordi seglstampen har satt bokstaven inn som et dekorativt element på begge sider av alterkalken i omskriften. De gotiske minusklene deretter gir ikke mening, men det er mulig at versalene i siste halvdel av omskriften kan leses PALS (Pålsson). Riksarkivet har ikke registrert noen prestesegl med farsnavn Pålsson i kombinasjon med et personnavn som begynner på bokstaven A.

Det kunne også ha vært seglstampen til en verdslig person etter 1400-tallet. For å finne segleier bør vi da kjenne fornavnet, for middelalderseglene er registrert etter personnavn. Vi finner dessverre ikke tilstrekkelig mening i bokstavsammensetningen i omskriften til at vi kan identifisere navnet eller stampen.

Men en dateringen på grunnlag av skjoldutforming og skrifttyper er mulig. De gotiske minusklene har vært i bruk fra siste del av 1300-tallet, mens den runde skjoldform først ble vanlig på 1400-tallet. Vi mener derfor at stampen kan være laget i overgangen mellom 1300- og 1400-tallet, og kanskje noe senere.

Vi leverer herved seglstampene i retur.

Med vennlig hilsen



Brita Nyquist e.f.
seglkonservator



RIKSANTIKVAREN

Institutt for Arkeologi, Kunsthistorie og Numismatikk
Frederiks gt. 3
0164 OSLO

DFRES REP.

VÅR REP. (Der oppgitt ved svar)

DATO

93/5505-2 Bf 53 LM/

19.juli 1994

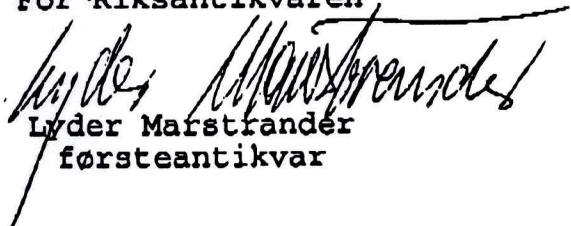
STORØEN GÅRD, HOLE KOMMUNE. ARKEOLOGISKE UNDERSØKELSER.

Vi viser til samtale med Birthe Weber 12. juli d.å.

Riksantikvaren vil i tiden 11-22 juli 1994 gjennomføre utgravninger på Storøen gård. Hensikten med utgravningen er å forsøke å få en begrensning av anlegget. Det vil bli åpnet noen sjakter mellom hovedhuset og den underjordiske kjelleren.

Utgravningen er finansiert ved en donasjon, og det er selvfølgelig budsjettet med konservering. Når undersøkelsen er avsluttet, vil vi ta kontakt for å avtale konservering av funnene.

For Riksantikvaren



Lyder Marstrand
førsteantikvar

for Tone Thøgersen
Elin Dalen

POSTADRESSE:
Postboks 8196 Dep.
0034 Oslo

BESØKSADRESSE:
Dronningens gt. 13
0152 Oslo

TELEFON:
22 94 04 00

TELEFAX:
22 94 04 04

UNIVERSITETET I OSLO

INSTITUTT FOR ARKEOLOGI, KUNSTHISTORIE OG NUMISMATIKK (IAKN)
Frederiks gate 3
0164 OSLO

Oldsaksamlingen

Tlf: 22 85 95 37
Fax: 22 85 95 24

Kjeld Nørgaard
Storøen gård
3531 Krokkleiva

KOPI

Deres ref.:

vår ref.: 95/3485 *mwE*

Oslo, 22.05.95

ØKS FUNNET PÅ STØRØEN

Vi har med dette gleden av å sende diplom og foto av øksen som ble funnet sommeren 1994. Det er en tung arbeidsøks fra middelalderen. Denne økseformen er velkjent fra funn fra andre steder, men det kraftige nakkepartiet og tyngden, (1592gr), forteller at den har vært benyttet til grovere arbeid, mulig til rydding av skog. En snevrere datering enn til middelalder, 12-1400-årene, er det ikke mulig å gi, idet typen var i bruk i lengere tid.

Vi kan desverre ikke imøtekomme ønsket om en tegning og håper fotoet er tilstrekkelig.

Vi takker for innsendelsen. Hos oss har øksen fått tilvekst nummer C. 38569.

Med vennlig hilsen

Birthe Weber

Birthe Weber
fung. konservator

Vedlegg