

Sak

Storøya gård - Hole kommune.

Dok.nr.	Dato	Dokument (type, tittel)	Merknader
---------	------	-------------------------	-----------

Storøya gård - Hole kommune. Rapport.

INSTITUTT FOR ARKEOLOGI KUNSTHISTORIE og NUMISMATIKK	
Jac 001395	02.07.91
SAKSB. BW	ARK NR.
KOPI TIL	SIRKULERES

Etter funn av middelaldersk teglstein ved graving på tunet på Storøya gård ble det 26.6.91 foretatt en befaring til gården. Tilstede ved befaringen var eieren Kjeld Nørgaard og Håkon Christie og Ola Storsletten fra Riksantikvaren.

I forbindelse med føring av el.kabel til "Gamlehuset" og det vestre stabburet ble det gravet en grøft fra våningshusets sør-østre hjørne til "Gamlehusets" nord-østre hjørne og derfra til det vestre stabburets nord-vestre hjørne. (Se situasjonskart) Grøften er ca. 25-40 cm bred og ca. 60 cm dyp. Grøften var gjenfylt ved befaringen.

Eieren fortalte at da grøften ble gravet mellom "Gamlehuset" og vestre stabbur, skar man seg gjennom en ansamling av teglstein over et ca. 2 m langt parti, fra ca. 9 m til ca. 11 m fra "Gamlehuset". Kabelgrøften var på dette sted ca. 25 cm bred og ca. 60 cm dyp. Teglen lå like under gresstorven. Det fantes kalkgrus sammen med teglen, men fast avbundet murverk ble ikke observert. Teglen som fantes var stort sett avslått i brudd. Noen av de brudd som syntes å være deler av profiltegl, var blitt lagt til side. Disse ble oppmålt og undersøkt. (Se også oppmåling)

Tre av profilteglene ender i en sylinder med diam. ca. 6 cm. Sylindere går skrått ut fra en binder som er ca. 3 cm tykk. Alle bindere er avslått. Den lengste, som er ca. 10 cm lang, blir noe tykkere mot det avslåtte enden. Dette tyder på at binderen har bundet inn i mur og at sylindere har inngått i en ribbe. Selv om diameteren er uvanlig liten, kan det ha vært en skjoldbueribbe.

To av de andre profilteglene er deler av en normal skjoldbueribbe. Bindere er avslått på begge, men har vært ca. 6 cm tykk. Sylindere er skjev med diam. tilnærmet 10 cm. Midt på den synlige delen er sylinderens svunget ut i en grat eller kjøl.

En profiltegl har en avrundet del ved siden av en litt større spissbuet del, som synes å danne senter i en trepassform. Det er imidlertid mulig at profilet har fortsatt med flere ledd ved siden av den rundbuede. Det lar seg ikke avgjøre om dette er del av et ribbeprofil eller en vindusmidtpost. Et lite teglavslag svarer til den spissbuede delen og synes å være et stykke av samme slags profiltegl.

Alt som er funnet av tegl er rød. Profilteglene har en høyde på 8-8.5 cm. I de fleste er det et loddrett hull nokså sentralt i den profilerte del av teglen. Hullet har diam. ca. 0.5 cm. og fortsetter med samme tykkelse enten tvers gjennom steinen eller dypt inn i den. Teglenes rette sider er relativt ru, de profilerte sider er glatte. Det kan se ut til at de rette sider har ligget mot treverk i

størkningsprosessen, mens de profilerte sider er formet mot metall.

Det ble gjort oppmerksom på at kopi av rapporten vil bli oversendt til Universitetets Oldsaksamling som er rette myndighet for denne type funn. Inntil videre skal eieren sørge for at de undersøkte teglsteinene og andre tidligere funn blir oppbevart på en betryggende måte.

Ved befaringen gjorde eieren også oppmerksom på en tillukket brønn sør for tunet. (Se situasjonskart) Han mente at dette kan være en brønn som er omtalt i tidligere beskrivelser av anlegget, og som man ikke har funnet igjen i nyere tid.

Brønnen er idag sterkt gjengrodd, men den kan anes som en sirkulær forhøyning i terrenget med diam. ca. 2.5 m. Ifølge eieren skal brønnen være kledd med tørrmurt bruddstein og være ca. 8 m dyp. Tidligere har brønnen vært dekket av et brønnhus av tre. I nyere tid er det blitt lagt en støpt plate over åpningen.

27.6.91

Håkon Christie/Ola Storsletten

Kopi:

Universitetets Oldsaksamling, Oslo
Buskerud fylkeskommune. Kulturetaten
Hedmarksmuseet og Domkirkeodden, Hamar
Kjeld Nørgaard, Storøya gård.

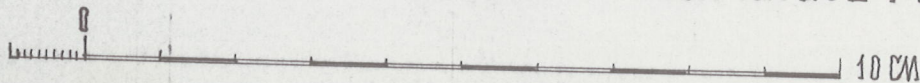
Dette dokumentet har et for stort format til å kunne skannes i sin helhet.

For innsyn ta kontakt med arkivet ved Kulturhistorisk museum:

postmottak@khm.uio.no



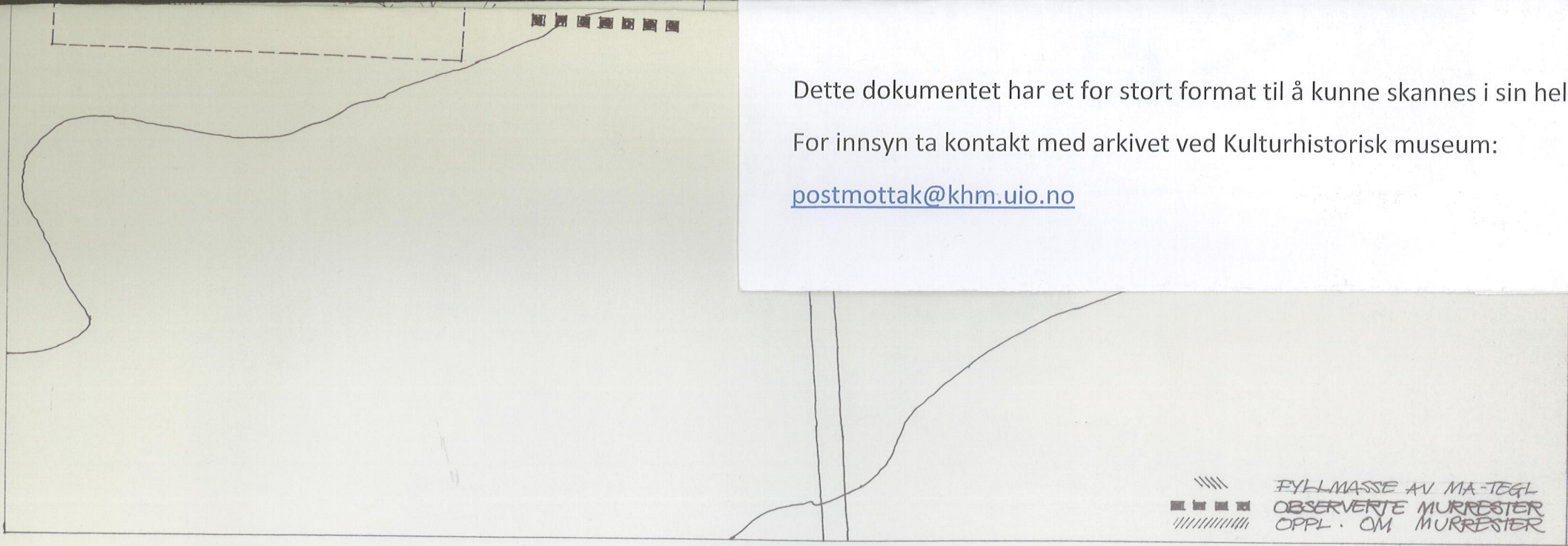
STORØEN GÅRD . PROFILTEGL FUNNET I KABELGRØFT FRA



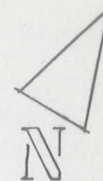
Dette dokumentet har et for stort format til å kunne skannes i sin helhet.

For innsyn ta kontakt med arkivet ved Kulturhistorisk museum:

postmottak@khm.uio.no



0 M 50 M



STORÖEN

EKS.BEBYGGELSE - M.A. KJELLERE

SIT. PLAN M. CA. 1:750

REG. FOR ANTIKV. OPPM.KARTOTEK

RIKSANTIKVAREN

6 FEB. 1989

Bf 53 Hole

OS 88
OS. 27/6-91