

Sak

Storøya 198/1, Hole k. Buskerud

Dok. nr.	Dato	Dokument (type, tittel)	Merknader
----------	------	-------------------------	-----------

\*\*\*\*\*  
\* FASTE FORNMINNER \*

UNIVERSITETETS OLDSAKSAMLING, FREDERIKSGT. 2, 0164 OSLO 1

\*\*\*\*\*  
FYLKE: Buskerud KOMMUNE: 0612 Hole FORNMINNENR:  
GNR: 198 GÅRD: Storøya  
BNR: 10 FNR: BRUK: Geitøya og Purkøya  
LOKALITET: Geitøya  
ØK-KART: CJ 048-5-4 FLYFOTO: F67 481 D16 R-X-NR: X01  
M711-KART: 1815 III KSYS: NORD(X): ØST(Y): HOH:  
FORMMINNETS-ART: Steinmur ANT: 1 DAT: uviss tid  
FORMMINNETS-ART: Kullgrop ANT: n DAT: uviss tid  
EIER: Kjeld Nørgaard, 3505 Krokkleiva.  
\*\*\*\*\*

GNR-BNR-BRUK: 198/ 10 Geitøya og Purkøya

REG AV: T. Schrøder, S. Teige, 01.07.1968.

TERRENGETS ART:

Slak skråning ned mot stranda i SSØ.  
Barskog. Utsikt mot Utøya i SSØ.

ORIENTERING:

S-siden av Geitøya. 50m SSØ for stranda.  
Ca 50m SØ for Purkøyas SØ-spiss.

FORMMINNEBESKRIVELSE:

Klart markert, L-formet steingjerde (hustomt?) som  
består av steiner av varierende størrelse. Delvis  
utrast. Mosegrodd.  
Mål: NØ-SV 7m, br 3m, h 0,5m.

På Geitøya er det flere groper etter kullbrenning.

LITTERATUR:

Ingen.

\*\*\*\*\*  
\* FASTE FORNMINNER \*

UNIVERSITETETS OLDSAKSAMLING, FREDERIKSGT. 2, 0164 OSLO 1

\*\*\*\*\*  
FYLKE: Buskerud KOMMUNE: 0612 Hole FORNMINNENR:  
GNR: 198 GÅRD: Storøya  
BNR: 10 FNR: BRUK: Geitøya og Purkøya  
LOKALITET: Geitøya  
ØK-KART: CJ 048-5-4 FLYFOTO: F67 481 D16 R-X-NR: X02  
M711-KART: 1815 III KSYS: NORD(X): ØST(Y): HOH:  
FORNMINNETS-ART: Haug ANT: 1 DAT:  
EIER: Kjeld Nørgaard, 3505 Krokkleiva.  
\*\*\*\*\*

GNR-BNR-BRUK: 198/ 10 Geitøya og Purkøya

REG AV: T. Schrøder, S. Teige, 01.07.1968.

TERRENGETS ART:

Furuskog som skråner svakt mot Ø. Lyng- og barnålbunn. Mot SSØ skimtes Utøya mellom trærne, mot N er det en liten vik.

ORIENTERING:

Ca 30m Ø for Geitøyas V-spiss. Ca 975m NNV for Utøya; ca 40m V for strandkanten.

FORNMINNEBESKRIVELSE:

Rund haug. Går i ett med terrenget mot NV, men ellers klart markert. Består av jord og med stein synlig. I midten er det et krater, d ca 1,5m, dybde 0,25m. Bevokst med mose, i N-delen er det furutrær. Haugen måler: D 4,5m, h 0,5m.

LITTERATUR:

NF 137.  
Ab 1876 s 153.

\*\*\*\*\*  
\* FASTE FORNMINNER \*

UNIVERSITETETS OLDSAKSAMLING, FREDERIKSGT. 2, 0164 OSLO 1

\*\*\*\*\*  
FYLKE: Buskerud KOMMUNE: 0612 Hole FORNMINNENR:  
GNR: 198 GÅRD: Storøya  
BNR: 2 FNR: BRUK: Rytteråker

LOKALITET: Lemostangen

ØK-KART: CJ 048-5-2 FLYFOTO: F67 481 E16 R-X-NR: R09

M711-KART: 1815 III KSYS: NORD(X): ØST(Y): HOH:

FORNMINETTS-ART: Gravrøys ANT: 1 DAT: bronsealder - jernalder

EIER: Harald Throne-Holst, 3506 Røyse.

\*\*\*\*\*  
GNR-BNR-BRUK: 198/ 2 Rytteråker

REG AV: S. Teige, R. Jørstad, 28.06.1968.

TERRENGETS ART:

S-siden av Lemostangen, sterkt hellende terreng ned mot  
stranden. Vidt utsyn over Storøy-sundet mot Storøya og Krokskogen.

ORIENTERING:

Ca 15m NV for stranden; ca 600m SV for  
driftsbygningen på gården.

FORNMINNEBESKRIVELSE:

Rundrøys av rundkamp, delvis torvdekket. Klart markert.

Litt utkastet mot SØ. Grop i midten, d ca 2,5m.

Furutrær rundt kanten av røysa. D ca 9m, h ca 1m.

LITTERATUR:

UO top ark: A.E. Christensen 1959: Innberetning.

\*\*\*\*\*

\* FASTE FORNMINNER \*

UNIVERSITETETS OLDSAKSAMLING, FREDERIKSGT. 2, 0164 OSLO 1

\*\*\*\*\*

FYLKE: Buskerud KOMMUNE: 0612 Hole FORNMINNENR:

GNR: 198 GÅRD: Storøya

BNR: 1 FNR: BRUK: Storøya

LOKALITET:

ØK-KART: CJ 048-5-2 FLYFOTO: R-X-NR:

M711-KART: 1815 III KSYS: NORD(X): ØST(Y): HOH:

FORMMINNETS-ART: Gravhaug - fjernet ANT: n DAT: jernalder

EIER: Kjeld Nørgaard, 3505 Krokkleiva.

\*\*\*\*\*

GNR-BNR-BRUK: 198/ 1 Storøya

REG AV: T. Schrøder, 05.07.1968.

ORIENTERING:

FORMMINNEBESKRIVELSE:

Ifølge litteraturen skal det på Storøya finnes gravhauger.  
Ingen gjenfunnet på brnr 1. Trolig fjernet.

LITTERATUR:

Ab 1876 s 153 etter innb 1810 til  
Oldsakskommissionen, København.

\*\*\*\*\*

\* FASTE FORNMINNER \*

UNIVERSITETETS OLDSAKSAMLING, FREDERIKSGT. 2, 0164 OSLO 1

\*\*\*\*\*

FYLKE: Buskerud KOMMUNE: 0612 Hole FORNMINNENR:

GNR: 198 GÅRD: Storøya

BNR: 1 FNR: BRUK: Storøya

LOKALITET:

ØK-KART: CJ 048-5-2 FLYFOTO: F67 481 E16 R-X-NR: X02

M711-KART: 1815 III KSYS: NORD(X): ØST(Y): HOH:

FORNMINNETS-ART: Rydningsrøys ANT: 1 DAT: uviss tid

EIER: Kjeld Nørgaard, 3505 Krokkleiva.

\*\*\*\*\*

GNR-BNR-BRUK: 198/ 1 Storøya

REG AV: T. Schrøder, 05.07.1968.

TERRENGETS ART:

Liten lysning i løvskog, bevokst med gress. Utsikt mot Gyrihaugen i NØ; i N og V skimtes fjorden.

ORIENTERING:

Ca 870m NØ for låven på bruket; ca 50m SV for eng. Ca 150m V for liten skogbevokst ås, ca 125m SV for strand; ca 100m SV for hustuften F67 481 E16 X01 på samme gård.

FORNMINNEBESKRIVELSE:

Lang røys, klart markert. Gressbevokst. Noen steiner synes i overflaten. Urørt. Kranset av kratt og trær i V, N og S.

Mål Ø-V 6m, N-S 4,5m, h 0,5m.

Røysa er helst en rydningsrøys.

LITTERATUR:

Ingen

\*\*\*\*\*  
\* FASTE FORNMINNER \*

UNIVERSITETETS OLDSAKSAMLING, FREDERIKSGT. 2, 0164 OSLO 1

\*\*\*\*\*  
FYLKE: Buskerud KOMMUNE: 0612 Hole FORNMINNENR:

GNR: 198 GÅRD: Storøya

BNR: 1 FNR: BRUK: Storøya

LOKALITET:

ØK-KART: CJ 048-5-2 FLYFOTO: F67 481 E16 R-X-NR: X01

M711-KART: 1815 III KSYS: NORD(X): ØST(Y): HOH:

FORMMINNETS-ART: Hustuft ANT: 1 DAT: uviss tid

EIER: Kjeld Nørgaard, 3505 Krokkleiva.

\*\*\*\*\*

GNR-BNR-BRUK: 198/ 1 Storøya

REG AV: T. Schrøder, 05.07.1968.

TERRENGETS ART:

Lite nes begrenset av vik henholdsvis mot Ø og V.  
Åker med kløver og timotei. Svakt hellende i Ø-V-retning  
mot strand. I NNØ er det utsikt mot Vik, i NØ mot  
Sundvollen fjordrestaurant.

ORIENTERING:

Ca 25m SØ for strandkant, ca 75m NV for skogkant.

FORMMINNEBESKRIVELSE:

Hustuft, bygd av stor, skarpkantet bruddstein. Klart markert.

Består av 2 deler. Del 1 lengst i N: NV-SØ 5m, NØ-SV 3m.

I V-hjørnet er det en oppbygging, 1,5x1,5, h ca 0,5m.

Tuftens h er under 0,5m.

I flukt med tuftens V-lige kant og helt inntil den S-lige kant,

del 2: Krater, kjeller? der muren er gjenrast.

Mål: NV-SØ 4m og NØ-SV 2,5m; dybde ca 0,5-0,75m.

Tuften er bevokst med gress og kratt. Like V for den er det  
gamle furutrær.

Tuften er antakelig en husmannsplass.

LITTERATUR:

Ingen.

\*\*\*\*\*  
\* FASTE FORNMINNER \*

UNIVERSITETETS OLDSAKSAMLING, FREDERIKSGT. 2, 0164 OSLO 1

\*\*\*\*\*  
FYLKE: Buskerud KOMMUNE: 0612 Hole FORNMINNENR:

GNR: 198 GÅRD: Storøya

BNR: 1 FNR: BRUK: Storøya

LOKALITET:

ØK-KART: CJ 048-5-2

FLYFOTO:

R-X-NR:

M711-KART: 1815 III KSYS: NORD(X):

ØST(Y):

HOH:

FORNMINETTS-ART: Teglovn	ANT: 1	DAT: nyere tid
FORNMINETTS-ART: Fergested	ANT: 1	DAT: nyere tid
FORNMINETTS-ART: Befestning	ANT: 1	DAT: middelalder
FORNMINETTS-ART: Tradisjon	ANT: 1	DAT: uviss tid
FORNMINETTS-ART: Husmannsplass	ANT: 13	DAT: nyere tid.

EIER: Kjeld Nørgaard, 3515 Krokkleiva.

\*\*\*\*\*  
GNR-BNR-BRUK: 198/ 1 Storøya

REG AV: T. Schrøder, S. Teige, R. Jørstad, 08.07.1968.

ORIENTERING:

FORNMINNEBESKRIVELSE:

Ved stranden, ca 500m N for gården:

Gammelt ferjested med forbindelse til Rytteraker, 198/2.

I nærheten finnes også en gammel ovn for teglsteinsbrenning.

Lignende ovn finnes også på Rytteraker.

Et jorde ca 700m NØ for hovedbygningen kalles for "Gulldalen".

Her skal finnes en nedgravd gullskatt. Ca 300m VSV for gården

finnes et utsiktspunkt kalt "Utsikten", skal ha vært en slags

befestning fra middelalder, men de angivelige rester etter murer

er trolig naturlig utsprengte steinblokker.

Det var 13 husmannsplasser på øya, av de 11 gjenstår bare tuftene.

LITTERATUR:

Ingen?



\* FASTE FORNMINNER \*

UNIVERSITETETS OLDSAKSAMLING, FREDERIKSGT. 2, 0164 OSLO 1

FYLKE: Buskerud KOMMUNE: 0612 Hole FORNMINNENR:  
GNR: 198 GÅRD: Storøya  
BNR: 1 FNR: BRUK: Storøya

LOKALITET:

ØK-KART: CJ 048-5-2 FLYFOTO: R-X-NR:  
M711-KART: 1815 III KSYS: NORD(X): ØST(Y): HOH:  
FORNMINNETS-ART: Haug ANT: 1 DAT:  
EIER: Kjeld Nørgaard, 3505 Krokkleiva.

GNR-BNR-BRUK: 198/ 1 Storøya

REG AV: T. Schrøder, S. Teige, R. Jørstad, 08.07.1968.

ORIENTERING:

30m NØ for hovedbygningen.

FORNMINNEBESKRIVELSE:

Kunstig platå med haug, brukt som lysthus. Langs platået går en 1-1,5m høy, ca 1m tykk mur, litt utrast i NØ-lige del. I SV er det ingen mur. Her fører en vei opp til haugen; denne veien er sterkt overgrodd med syrinbusker. Langs kanten av haugen er det plantet kastanjetrær. Selve haugens d 7m, h ca 1m. Hele platået d 13m, h ca 2m.

Ca 7m V for hovedbygningen er det en nedgang til hemmelig gang, tønnehvelv som er gjenmurt.

TRADISJON: Ad platået med haugen:

I middelalderen skal det ha stått et fangetårn på dette platået.

Ad gangen: Skal gå under Holsfjorden til Rytteraker, 198/2.

FUNN: Antakelig platået med haugen: Stor haug ble utgravd år 1690, hvori fantes 2 sverd, lagt i kors over hverandre, en mengde kull samt skjelett av en hane? Tapt.

LITTERATUR:

Ingen?

\*\*\*\*\*  
\* FASTE FORNMINNER \*

UNIVERSITETETS OLDSAKSAMLING, FREDERIKSGT. 2, 0164 OSLO 1

\*\*\*\*\*  
FYLKE: Buskerud KOMMUNE: 0612 Hole FORNMINNENR:  
GNR: 198 GÅRD: Storøya  
BNR: 1 FNR: BRUK: Storøya

LOKALITET:

ØK-KART: CJ 048-5-2 FLYFOTO: F67 481 E16 R-X-NR: R08  
M711-KART: 1815 III KSYS: NORD(X): ØST(Y): HOH:  
FORMMINNETS-ART: Kjeller ANT: 2 DAT: middelalder  
EIER: Kjeld Nørgaard, 3505 Krokkleiva.  
\*\*\*\*\*

GNR-BNR-BRUK: 198/ 1 Storøya

REG AV: T. Schrøder, S. Teige, R. Jørstad, 08.07.1968.

TERRENGETS ART:

Toppen av Ø-V-gående høydedrag. Kalkrikt jordsmonn.  
Blandingsskog. Utsikt i S mot Geitøya og Tyristrand.

ORIENTERING:

30m ØNØ for Ø-enden av låven på gården.

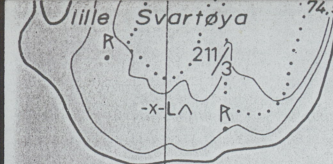
UTSTREKNING: NØ-SV ca 70m, NV-SØ ca 50m.

FORMMINNEBESKRIVELSE:

Samlingen består av 2 kjellere, trolig fra middelalder, og bygget i forbindelse med klosteret her. Henholdsvis 21x12m og 9x10m, orientert NV-SØ. Murt. Den førstnevnte skal ha vært grunnmur for klosterets herberge for pilgrimer, den sistnevnte for klosterkapellet. I dag er de grunnmurer for hovedbygning og et våningshus på Storøya gård.

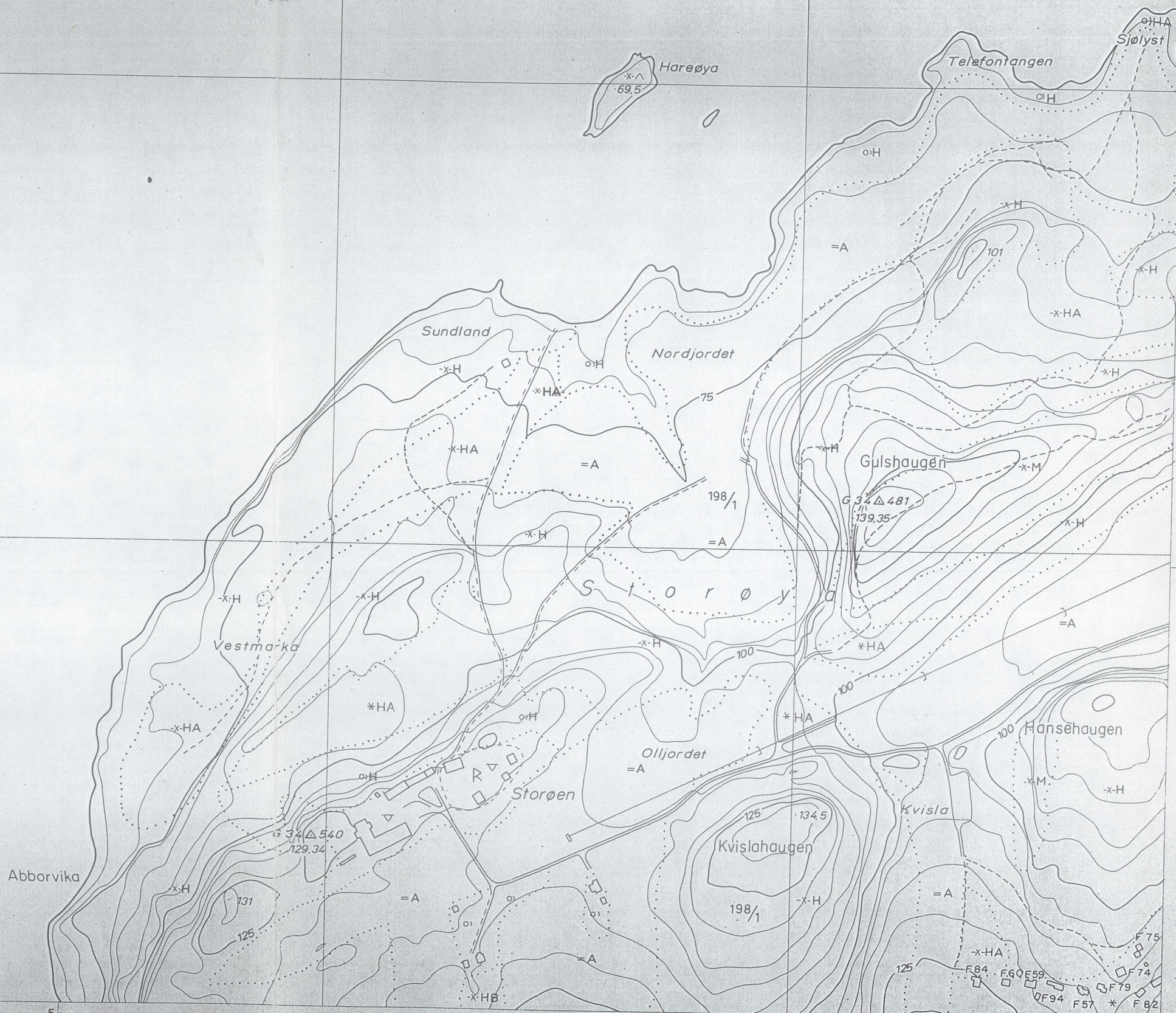
LITTERATUR:

NF 137f.  
Ab 1876 s 154.



R D E N

(SUNDVOLLE



(GEITØYA)

569


570

X 228 000  
Y - 25 600

- |         |  |                             |  |                     |  |                        |  |   |
|---------|--|-----------------------------|--|---------------------|--|------------------------|--|---|
| istmark |  | Markert stein, stor, liten. |  | R Fornminne         |  | E6 Riksveg, motorveg   |  | Klopp   |
| gen     |  | Ur, mindre område           |  | K Freda kulturminne |  | 35 Riksveg             |  | Busslomme, moteplaz.                          |
|         |  | Grus, sand i dagen          |  | Hage, park          |  | 669 Fylkesveg          |  | Vegbom  |
| ukt     |  | Vatnkontur                  |  | Allé                |  | Kommunal bilveg        |  | Lita ferje                                    |
| kog     |  | Elv, kanal                  |  | Fylling             |  | Privat bilveg          |  | Kjørbart vad                                  |
| og      |  | Tørrlagt elveleie           |  | Skjæring            |  | Veg i tunnel           |  | Kraftoverføring, posisjonsbestemte master     |
| asjon   |  | Bekk sikkert gjengitt       |  | Steinbrott          |  | Gang-, sykkelveg       |  | Kraftoverføring uten posisjonsbestemte master |
|         |  | Bekk usikkert gjengitt      |  | Grustak, sandtak    |  | Steingjerde, gruve     |  | Transformator i stolpe                        |
|         |  | Groft                       |  | Steingjerde, gruve  |  | Sti, sikkert gjengitt  |  | Transformatorstasjon                          |
|         |  | Stromretning, stryk         |  | Skigard, trådgjerde |  | Sti, usikkert gjengitt |  | Antennemast                                   |
|         |  | Isbre                       |  | Støttemur           |  |                        |  |   |

UNIVERSITETETS OLDSAKSAMLING  
ØKONOMISK KARTVERK

Målestokk 1:5000  
FREDERIKS GATE 2 - OSLO 1



Ekvidistanse 5 m

Merker i rammekanten for UTM-rutenett: Sonehelte 32 V

CJ049-5-3	CJ049-5-4	CK049-5-3
CJ048-5-1	CJ048-5-2	CK048-5-1
	CJ048-5-4	CK048-5-3

ATTERÅKER)

ØKCK 048-5-1



X 228 000  
Y -25 600

571

(MANNSKARDET)

### ØKONOMISK KARTVERK

BUSKERUD FYLKE

Konstr. risset av: **VIAC A/S**  
Etter fotogrammer år: 1967,83

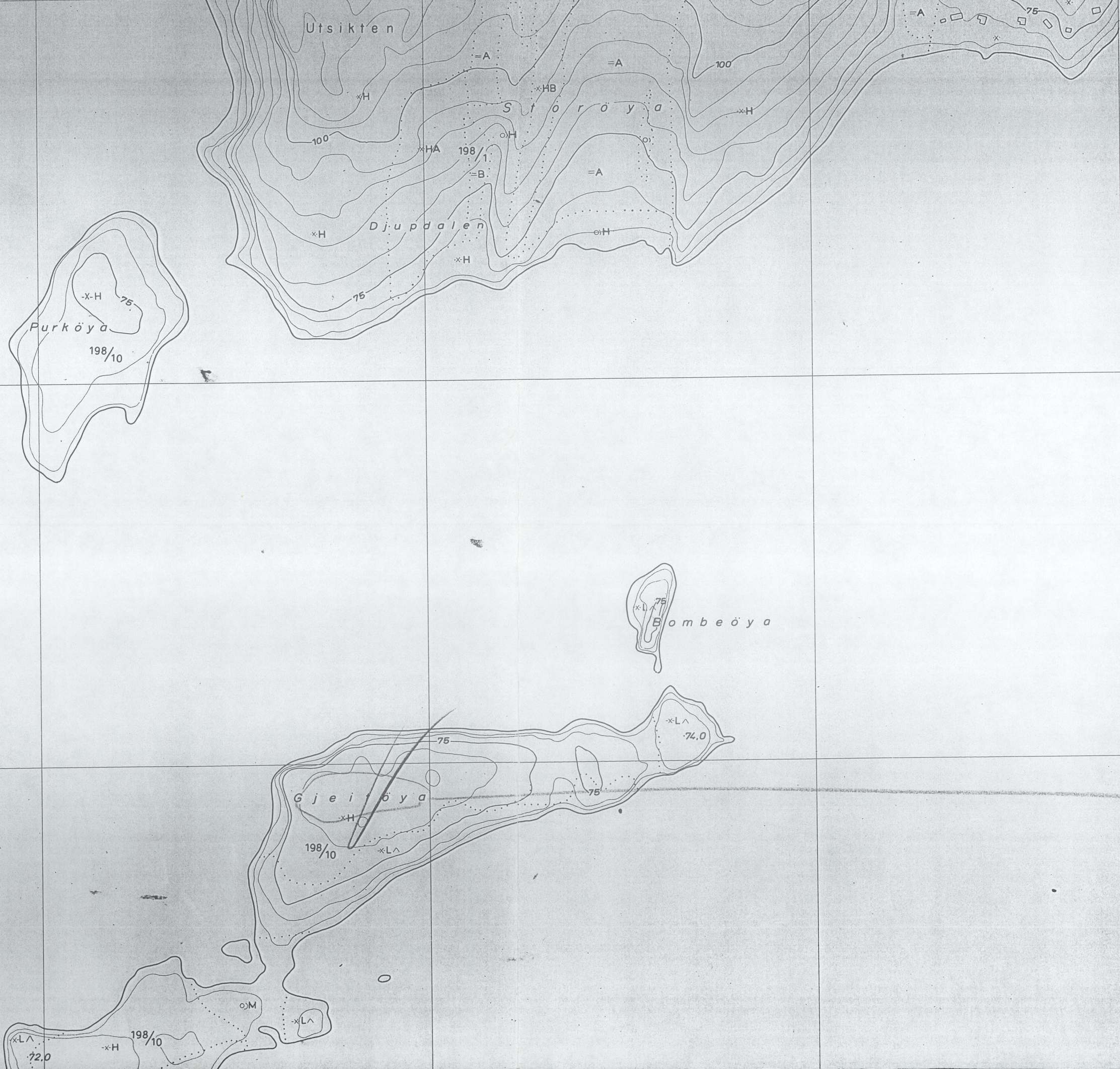
Elvoppgave: 7822      Bilde: 1 22-23, 28-30

- △ Trekantpunkt NGO, annet
- Polygonpunkt, fotogramm, grafisk best. punkt
- F Fotogramm, numerisk koordinatbestemt
- NP NF Presisjonsnivellelement, vanlig niv.
- 223.5 Højde på terrengpunkt
- x 254.5 Kulle, med højdeopplysning
- 25— Generell kurve, mellomkurve
- 25— Tellekurve
- 25— Forsenkingskurve
- + + + + Riksgrense, fylkesgrense
- — — — Kommunegrense
- — — — Eiendomsgrænse, vanlig, tettbebygg
- — — — Servituttgrænse
- Nr. 123 Riksgrensemerke
- x Kors i fjell, bolt i fjell
- Grensestein, grenserøys
- Grensepåle, rør, grensetre
- 59/20 Gardsnummer/bruksnummer

- Lauvskog, anna jorddekt fastmark
- x Blandingskog
- ^ Grunnlendt mark, fjell i dagen
- ≡ Myr
- A B Lettbrukt og mindre lettbrukt dyrka jord og dyrkingsjord
- S H Særs hog, hog bonitet for skog
- M L Middels, låg bonitet for skog
- ∨ Dyrka myr, nøysom vegetasjon

- Markert stein, stor, liten
- △ Ur, mindre område
- Grus, sand i dagen
- Vatnkontur
- Elv, kanal
- Torrlagt elveleie
- Bekk sikkert gjengitt
- Bekk usikkert gjengitt
- Grøft

- Forminne
- Freda kulturminne
- Hage, park
- Allé
- Fylling
- Skjæring
- Steinbrott
- Grustak, sandtak
- Steinperle, gruve



OKCJ  
048-5-4

Rettet!  
 → Bør ruffes til  
 Geitöya.  
 Skridemåler  
 har ingen  
 navn  
 (MANNKARDET)